



МИНИСТЕРСТВО
ЭКОНОМИЧЕСКОГО РАЗВИТИЯ
РЕСПУБЛИКИ АЛТАЙ
(МИНЭКОНОМРАЗВИТИЯ РА)

АЛТАЙ РЕСПУБЛИКАНЫН
ЭКОНОМИКАЛЫК ӨЗҮМИНИНГ
МИНИСТЕРСТВОЗЫ
(АР МИНЭКОНОМӨЗҮМИ)

РАСПОРЯЖЕНИЕ

ЖАКААН

от 2 апреля 2026 г. № 276

г. Горно-Алтайск

**О внесении изменений в приложение № 2
Министерства экономического развития
Республики Алтай от 10 марта 2026 г. № 156
«Об установлении публичного сервитута»**

В связи с технической ошибкой:

1) Приложение № 2 к распоряжению Министерства экономического развития Республики Алтай от 10 марта 2026 г. № 156 «Об установлении публичного сервитута» изложить в следующей редакции:

«Приложение № 2
к распоряжению Министерства
экономического развития Республики Алтай
от 10 марта 2026г. № 156

ГРАФИЧЕСКОЕ ОПИСАНИЕ

местоположения границ населенных пунктов, территориальных
зон, особо охраняемых природных территорий, зон с особыми
условиями использования территории

*Публичный сервитут в целях реализации мероприятий по проекту "Строительство аэровокзального
комплекса аэропорта Горно-Алтайск"*

(наименование объекта, местоположение границ которого описано (далее - объект)

Раздел 1

Сведения об объекте

№ п/п	Характеристики объекта	Описание характеристик
1	2	3
1	Местоположение объекта	Республика Алтай, Майминский муниципальный район, сельское поселение Майминское.
2	Площадь объекта ± величина погрешности определения площади (Р ± ΔР)	1 125 ± 12 м ²
3	Иные характеристики объекта	Вид объекта реестра границ: Граница публичного сервитута Кадастровый номер квартала: 04:01:011306 Орган, принявший решение об установлении публичного сервитута: Министерство экономического развития республики Алтай

	<p>Цель установления публичного сервитута: строительство, эксплуатация электросетевого хозяйства, тепловых сетей, водопроводных сетей в соответствии с п.1 статьи 39.37 земельного Кодекса Российской Федерации - размещение сетей теплоснабжения, электроснабжения, трубопровода противопожарного водоснабжения В2, перекладка сети хозяйственно-питьевого водопровода В1</p> <p>Срок публичного сервитута: продолжительность: 10 лет</p> <p>Обладатель публичного сервитута: Юридическое лицо, зарегистрированное в Российской Федерации Акционерное общество «Аэропорт Горно-Алтайск» (ИНН: 0408010260, ОГРН: 1050400665193, адрес эл. почты: office@rgk-aero.ru, почтовый адрес: 649100, Республика Алтай, р-н Майминский, с. Майма, тер. Аэропорт, аэропорт).</p> <p>Распоряжение об установлении публичного сервитута опубликовано на официальном сайте Минэкономразвития Республики Алтай: https://минэко04.рф/activity/upravlenie-zemelnymi-resursami/resheniya-ob-ustanovlenii-publichnogo-servituta/</p>
--	---

Раздел 2

Сведения о местоположении границ объекта

1. Система координат МСК-04, зона 1					
2. Сведения о характерных точках границ объекта					
Обозначение характерных точек границ	Координаты, м		Метод определения координат характерной точки	Средняя квадратическая погрешность положения характерной точки (Mt), м	Описание обозначения точки на местности (при наличии)
	X	Y			
1	2	3	4	5	6
1	647 271,64	1 326 005,91	Аналитический метод	0,10	—
2	647 276,99	1 325 992,80	Аналитический метод	0,10	—
3	647 277,01	1 325 992,76	Аналитический метод	0,10	—
4	647 261,11	1 325 986,46	Аналитический метод	0,10	—
5	647 263,73	1 325 979,89	Аналитический метод	0,10	—
6	647 205,02	1 325 957,48	Аналитический метод	0,10	—
7	647 204,07	1 325 960,03	Аналитический метод	0,10	—
8	647 201,98	1 325 965,50	Аналитический метод	0,10	—
9	647 200,76	1 325 968,94	Аналитический метод	0,10	—
10	647 246,58	1 325 986,41	Аналитический метод	0,10	—
11	647 243,53	1 325 994,51	Аналитический метод	0,10	—
1	647 271,64	1 326 005,91	Аналитический метод	0,10	—
3. Сведения о характерных точках части (частей) границы объекта					
1	2	3	4	5	6
—	—	—	—	—	—

Раздел 3

Сведения о местоположении измененных (уточненных) границ объекта

1. Система координат МСК-04, зона 1							
2. Сведения о характерных точках границ объекта							
Обозначение характерных точек границы	Существующие координаты, м		Измененные (уточненные) координаты, м		Метод определения координат характерной точки	Средняя квадратическа я погрешность положения характерной точки (Mt), м	Описание обозначения точки на местности (при наличии)
	X	Y	X	Y			
1	2	3	4	5	6	7	8
—	—	—	—	—	—	—	—
3. Сведения о характерных точках части (частей) границы объекта							
1	2	3	4	5	6	7	8
—	—	—	—	—	—	—	—

ТЕКСТОВОЕ ОПИСАНИЕ

местоположения границ населенных пунктов, территориальных зон





Прохождение границы		Описание прохождения границы
от точки	до точки	
1	2	3
—	—	—

Раздел 4
План границ объекта



Масштаб 1:800

Используемые условные знаки и обозначения:

-  - Граница объекта землеустройства
-  - Граница зоны с особым условием использования территории
-  - Часть границы, сведения ЕГРН о которой позволяют однозначно определить ее положение на местности
-  7 - Характерная точка границы объекта землеустройства
- 04:01:011306 - Обозначение номера кадастрового квартала
- 04:01-6.442 - Обозначение номера зоны с особым условием использования территории
- 04:01:011306:506 - Обозначение кадастрового номера земельного участка

Подпись  Дата « 16 » января 20 26 г.

Место для отгиска печати (при наличии) лица, составившего описание местоположения границ объекта



И.о. министра

К.А. Боровых