МИНИСТЕРСТВО
ЭКОНОМИЧЕСКОГО РАЗВИТИЯ
РЕСПУБЛИКИ АЛТАЙ
(МИНЭКОНОМРАЗВИТИЯ РА)

АЛТАЙ РЕСПУБЛИКАНЫҢ
ЭКОНОМИКАЛЫК ӦЗҮМИНИҢ
МИНИСТЕРСТВОЗЫ
(АР МИНЭКОНОМӦЗҮМИ)

РАСПОРЯЖЕНИЕ JАКААН

30.10.2026 № Р-05-01/69

г. Горно-Алтайск

О внесении изменений в приложение Министерства экономического развития Республики Алтай от 26 июня 2026 г. № 488 «Об установлении охранной зоны газораспределительной сети»

В связи с реестровой ошибкой приложение к распоряжению Министерства экономического развития Республики Алтай от 26 июня 2026 г. № 488 «Об установлении охранной зоны газораспределительной сети» изложить в следующей редакции:

«ПРИЛОЖЕНИЕ
к распоряжению Минэкономразвития РА
от «26» июня 2026г. № 488

ГРАФИЧЕСКОЕ ОПИСАНИЕ
местоположения границ населенных пунктов, территориальных зон, особо охраняемых природных территорий, зон с особыми условиями использования территории
Охранная зона объекта "Подводящий газопровод".

(наименование объекта, местоположение границ которого описано (далее - объект)

Раздел 1

Сведения об объекте		
№ п/п	**Характеристики объекта**	**Описание характеристик**
1	**2**	**3**
1	Местоположение объекта	Республика Алтай, город Горно-Алтайск.
2	Площадь объекта ± величина погрешности определения площади (Р ± ΔР)	35 865 ± 66 м²
3	Иные характеристики объекта	Вид объекта реестра границ: Зона с особыми условиями использования

		территории Номер кадастрового района: 04:11 Наименование объекта: Охранная зона объекта "Подводящий газопровод". Вид зоны: Охранная зона трубопроводов (газопроводов, нефтепроводов и нефтепродуктопроводов, аммиакопроводов) Номер: 000000 Содержание ограничений использования объектов недвижимости: Вид объекта реестра границ: Зона с особыми условиями использования территории. В соответствии с Постановлением Правительства РФ от 20 ноября 2000 г. N 878 "Об утверждении Правил охраны газораспределительных сетей" устанавливаются следующие ограничения: а) строить объекты жилищно-гражданского и производственного назначения; б) сносить и реконструировать мосты, коллекторы, автомобильные и железные дороги с расположенными на них газораспределительными сетями без предварительного выноса этих газопроводов по согласованию с эксплуатационными организациями; в) разрушать берегоукрепительные сооружения, водопропускные устройства, земляные и иные сооружения, предохраняющие газораспределительные сети от разрушений; г) перемещать, повреждать, засыпать и уничтожать опознавательные знаки, контрольно-измерительные пункты и другие устройства газораспределительных сетей; д) устраивать свалки и склады, разливать растворы кислот, солей, щелочей и других химически активных веществ; е) ограждать и перегораживать охранные зоны, препятствовать доступу персонала эксплуатационных организаций к газораспределительным сетям, проведению обслуживания и устранению повреждений газораспределительных сетей; ж) разводить огонь и размещать источники огня; з) рыть погреба, копать и обрабатывать почву сельскохозяйственными и мелиоративными орудиями и механизмами на глубину более 0,3 метра; и) открывать калитки и двери газорегуляторных пунктов, станций катодной и дренажной защиты, люки подземных колодцев, включать или отключать электроснабжение средств связи, освещения и систем телемеханики; к) набрасывать, приставлять и привязывать к опорам и надземным газопроводам, ограждениям и зданиям газораспределительных сетей посторонние предметы, лестницы, влезать на них; л) самовольно подключаться к газораспределительным сетям.

ГРАФИЧЕСКОЕ ОПИСАНИЕ
местоположения границ населенных пунктов, территориальных
зон, особо охраняемых природных территорий, зон
с особыми условиями использования территории
Охранная зона объекта "Подводящий газопровод".

(наименование объекта, местоположение границ которого описано (далее - объект)

Раздел 1

Сведения об объекте		
№ п/п	**Характеристики объекта**	**Описание характеристик**
1	**2**	**3**
3	Иные характеристики объекта	Лесохозяйственные, сельскохозяйственные и другие работы, не подпадающие под ограничения, указанные выше, и не связанные с нарушением земельного горизонта и обработкой почвы на глубину более 0,3 метра, производятся собственниками, владельцами или пользователями земельных участков в охранной зоне газораспределительной сети при условии предварительного письменного уведомления эксплуатационной организации не менее чем за 3 рабочих дня до начала работ. Хозяйственная деятельность в охранных зонах газораспределительных сетей, не предусмотренная пунктами в вышеуказанных пунктах, при которой производится нарушение поверхности земельного участка и обработка почвы на глубину более 0,3 метра, осуществляется на основании письменного разрешения эксплуатационной организации газораспределительных сетей. Охраняемый объект: Подводящий газопровод

Сведения о местоположении границ объекта					
1. Система координат МСК-04, зона 1					
2. Сведения о характерных точках границ объекта					
Обозначение характерных точек границ	**Координаты, м**		**Метод определения координат характерной точки**	**Средняя квадратическая погрешность положения характерной точки (Mt), м**	**Описание обозначения точки на местности (при наличии)**
	X	**Y**			
1	**2**	**3**	**4**	**5**	**6**
1	644 644,66	1 330 954,94	Аналитический метод	0,10	-
2	644 646,39	1 330 946,53		0,10	
3	644 651,44	1 330 922,96		0,10	
4	644 655,98	1 330 905,73		0,10	
5	644 657,89	1 330 901,13		0,10	
6	644 659,65	1 330 899,91		0,10	
7	644 661,38	1 330 900,76		0,10	
8	644 661,59	1 330 902,69		0,10	
9	644 659,59	1 330 907,77		0,10	
10	644 664,94	1 330 908,68		0,10	
11	644 666,53	1 330 910,11		0,10	
12	644 666,09	1 330 912,00		0,10	
13	644 664,26	1 330 912,64		0,10	
14	644 658,57	1 330 911,67		0,10	
15	644 655,33	1 330 923,94		0,10	
16	644 650,31	1 330 947,36		0,10	
17	644 648,99	1 330 953,81		0,10	
18	644 651,36	1 330 954,34		0,10	
19	644 660,17	1 330 956,87		0,10	
20	644 667,01	1 330 958,39		0,10	
21	644 666,86	1 330 955,80		0,10	
22	644 667,90	1 330 953,93		0,10	
23	644 669,83	1 330 953,94		0,10	

24	644 670,86	1 330 955,58		0,10	
25	644 671,08	1 330 959,30		0,10	
26	644 672,45	1 330 959,61		0,10	
27	644 694,63	1 330 962,34		0,10	
28	644 703,81	1 330 963,75		0,10	
29	644 705,04	1 330 962,51		0,10	
30	644 706,93	1 330 962,92		0,10	
31	644 707,55	1 330 964,33		0,10	
32	644 708,85	1 330 964,53		0,10	
33	644 721,71	1 330 964,08		0,10	
34	644 736,14	1 330 960,35		0,10	
35	644 733,90	1 330 947,61		0,10	
36	644 734,55	1 330 937,71		0,10	
37	644 726,42	1 330 924,72		0,10	
38	644 726,43	1 330 922,58		0,10	
39	644 728,13	1 330 921,65		0,10	
40	644 729,82	1 330 922,60		0,10	
41	644 736,66	1 330 933,52		0,10	
42	644 738,72	1 330 934,35		0,10	
43	644 745,24	1 330 932,15		0,10	
44	644 747,32	1 330 932,65		0,10	
45	644 747,83	1 330 934,52		0,10	
46	644 746,52	1 330 935,95		0,10	
47	644 738,50	1 330 938,66		0,10	

Сведения о местоположении границ объекта					
1	**2**	**3**	**4**	**5**	**6**
48	644 737,92	1 330 947,63	Аналитический метод	0,10	-
49	644 740,14	1 330 959,95		0,10	
50	644 750,13	1 330 960,72		0,10	
51	644 761,98	1 330 956,04		0,10	
52	644 773,59	1 330 950,72		0,10	
53	644 786,47	1 330 944,63		0,10	
54	644 787,82	1 330 943,46		0,10	
55	644 800,79	1 330 938,57		0,10	
56	644 801,82	1 330 937,74		0,10	
57	644 803,17	1 330 937,86		0,10	
58	644 812,03	1 330 936,73		0,10	
59	644 832,86	1 330 934,52		0,10	
60	644 843,48	1 330 934,87		0,10	
61	644 856,54	1 330 936,01		0,10	
62	644 868,87	1 330 940,74		0,10	
63	644 884,46	1 330 947,63		0,10	
64	644 897,68	1 330 956,07		0,10	
65	644 916,39	1 330 967,26		0,10	
66	644 923,60	1 330 972,80		0,10	
67	644 935,12	1 330 980,20		0,10	
68	644 941,78	1 330 982,03		0,10	
69	644 945,98	1 330 983,89		0,10	
70	644 958,74	1 330 989,66		0,10	
71	644 971,39	1 330 996,39		0,10	
72	644 981,10	1 331 000,57		0,10	
73	644 985,39	1 331 001,85		0,10	
74	644 985,79	1 330 999,32		0,10	
75	644 987,54	1 330 998,50		0,10	
76	644 989,17	1 330 999,55		0,10	

77	644 989,41	1 331 001,27		0,10	
78	644 994,51	1 330 999,06		0,10	
79	645 006,23	1 330 997,77		0,10	
80	645 017,20	1 330 997,33		0,10	
81	645 032,82	1 331 000,01		0,10	
82	645 049,88	1 331 004,04		0,10	
83	645 064,56	1 331 008,62		0,10	
84	645 065,80	1 331 007,75		0,10	
85	645 067,62	1 331 008,41		0,10	
86	645 068,05	1 331 009,71		0,10	
87	645 075,38	1 331 011,98		0,10	
88	645 082,58	1 331 014,48		0,10	
89	645 104,63	1 331 019,80		0,10	
90	645 105,89	1 331 019,05		0,10	
91	645 107,67	1 331 019,83		0,10	
92	645 108,01	1 331 021,29		0,10	
93	645 113,55	1 331 023,95		0,10	
94	645 125,20	1 331 026,96		0,10	
95	645 135,45	1 331 030,81		0,10	
96	645 142,31	1 331 032,22		0,10	
97	645 143,02	1 331 029,48		0,10	
98	645 144,58	1 331 028,01		0,10	
99	645 146,42	1 331 028,60		0,10	
100	645 146,90	1 331 030,48		0,10	
101	645 146,25	1 331 033,03		0,10	
102	645 158,65	1 331 035,60		0,10	

Сведения о местоположении границ объекта					
1	**2**	**3**	**4**	**5**	**6**
103	645 160,52	1 331 035,42	Аналитический метод	0,10	-
104	645 161,32	1 331 033,92		0,10	
105	645 162,85	1 331 032,43		0,10	

106	645 164,71	1 331 032,99		0,10	
107	645 165,22	1 331 034,86		0,10	
108	645 164,84	1 331 036,46		0,10	
109	645 181,26	1 331 040,40		0,10	
110	645 207,52	1 331 044,82		0,10	
111	645 206,27	1 331 036,70		0,10	
112	645 202,89	1 331 020,35		0,10	
113	645 200,69	1 331 020,39		0,10	
114	645 199,54	1 331 018,83		0,10	
115	645 200,25	1 331 017,03		0,10	
116	645 202,13	1 331 016,41		0,10	
117	645 200,72	1 331 009,07		0,10	
118	645 197,49	1 330 996,45		0,10	
119	645 196,10	1 330 992,94		0,10	
120	645 193,26	1 330 993,97		0,10	
121	645 191,17	1 330 993,52		0,10	
122	645 190,61	1 330 991,67		0,10	
123	645 191,88	1 330 990,21		0,10	
124	645 194,81	1 330 989,13		0,10	
125	645 186,67	1 330 971,63		0,10	
126	645 178,54	1 330 972,26		0,10	
127	645 177,09	1 330 971,80		0,10	
128	645 172,08	1 330 967,60		0,10	
129	645 165,15	1 330 968,40		0,10	
130	645 165,85	1 330 972,95		0,10	
131	645 165,00	1 330 974,92		0,10	
132	645 163,07	1 330 975,10		0,10	
133	645 161,89	1 330 973,57		0,10	
134	645 161,17	1 330 968,95		0,10	
135	645 150,25	1 330 970,46		0,10	
136	645 148,55	1 330 969,90		0,10	

137	645 147,19	1 330 970,55		0,10	
138	645 146,93	1 330 975,38		0,10	
139	645 145,70	1 330 977,12		0,10	
140	645 143,77	1 330 976,91		0,10	
141	645 142,93	1 330 975,16		0,10	
142	645 143,13	1 330 971,29		0,10	
143	645 135,72	1 330 971,41		0,10	
144	645 130,39	1 330 971,27		0,10	
145	645 130,32	1 330 974,32		0,10	
146	645 129,13	1 330 976,10		0,10	
147	645 127,20	1 330 975,94		0,10	
148	645 126,30	1 330 974,22		0,10	
149	645 126,38	1 330 971,17		0,10	
150	645 121,72	1 330 971,06		0,10	
151	645 117,19	1 330 970,44		0,10	
152	645 102,77	1 330 968,44		0,10	
153	645 094,07	1 330 966,90		0,10	
154	645 093,69	1 330 969,10		0,10	
155	645 092,25	1 330 970,68		0,10	
156	645 090,36	1 330 970,24		0,10	
157	645 089,73	1 330 968,40		0,10	

Сведения о местоположении границ объекта					
1	**2**	**3**	**4**	**5**	**6**
158	645 090,12	1 330 966,21	Аналитический метод	0,10	-
159	645 080,52	1 330 964,52		0,10	
160	645 071,45	1 330 962,58		0,10	
161	645 070,97	1 330 965,08		0,10	
162	645 069,51	1 330 966,64		0,10	
163	645 067,63	1 330 966,17		0,10	
164	645 067,03	1 330 964,32		0,10	
165	645 067,52	1 330 961,74		0,10	

166	645 057,22	1 330 959,47		0,10	
167	645 045,49	1 330 956,75		0,10	
168	645 044,66	1 330 960,01		0,10	
169	645 043,11	1 330 961,49		0,10	
170	645 041,27	1 330 960,90		0,10	
171	645 040,78	1 330 959,03		0,10	
172	645 041,60	1 330 955,78		0,10	
173	645 025,25	1 330 951,46		0,10	
174	645 020,39	1 330 949,47		0,10	
175	645 019,22	1 330 953,81		0,10	
176	645 017,64	1 330 955,26		0,10	
177	645 015,80	1 330 954,65		0,10	
178	645 015,34	1 330 952,77		0,10	
179	645 016,64	1 330 947,95		0,10	
180	645 008,87	1 330 944,78		0,10	
181	644 995,74	1 330 942,92		0,10	
182	644 992,79	1 330 942,11		0,10	
183	644 991,92	1 330 945,22		0,10	
184	644 990,34	1 330 946,66		0,10	
185	644 988,50	1 330 946,03		0,10	
186	644 988,06	1 330 944,14		0,10	
187	644 988,92	1 330 941,03		0,10	
188	644 977,63	1 330 937,89		0,10	
189	644 963,50	1 330 933,61		0,10	
190	644 962,45	1 330 937,41		0,10	
191	644 960,87	1 330 938,85		0,10	
192	644 959,04	1 330 938,22		0,10	
193	644 958,59	1 330 936,33		0,10	
194	644 959,67	1 330 932,44		0,10	
195	644 940,14	1 330 925,51		0,10	
196	644 939,16	1 330 925,36		0,10	

197	644 937,51	1 330 931,56		0,10	
198	644 935,94	1 330 933,01		0,10	
199	644 934,10	1 330 932,40		0,10	
200	644 933,63	1 330 930,52		0,10	
201	644 935,17	1 330 924,76		0,10	
202	644 922,77	1 330 922,86		0,10	
203	644 893,92	1 330 915,20		0,10	
204	644 892,31	1 330 916,52		0,10	
205	644 890,51	1 330 915,81		0,10	
206	644 890,14	1 330 913,97		0,10	
207	644 868,64	1 330 906,58		0,10	
208	644 867,28	1 330 908,70		0,10	
209	644 865,34	1 330 908,75		0,10	
210	644 864,27	1 330 907,14		0,10	
211	644 864,85	1 330 905,23		0,10	
212	644 846,13	1 330 897,91		0,10	

Сведения о местоположении границ объекта					
1	**2**	**3**	**4**	**5**	**6**
213	644 830,39	1 330 893,17	Аналитический метод	0,10	-
214	644 829,55	1 330 894,34		0,10	
215	644 827,62	1 330 894,50		0,10	
216	644 826,45	1 330 892,96		0,10	
217	644 826,56	1 330 892,04		0,10	
218	644 817,13	1 330 889,61		0,10	
219	644 811,92	1 330 893,26		0,10	
220	644 805,69	1 330 896,09		0,10	
221	644 804,36	1 330 896,20		0,10	
222	644 803,49	1 330 895,71		0,10	
223	644 801,62	1 330 893,41		0,10	
224	644 802,22	1 330 891,57		0,10	
225	644 804,10	1 330 891,10		0,10	

226	644 805,28	1 330 891,88		0,10	
227	644 809,78	1 330 889,87		0,10	
228	644 815,58	1 330 885,80		0,10	
229	644 817,23	1 330 885,50		0,10	
230	644 828,24	1 330 888,33		0,10	
231	644 847,54	1 330 894,16		0,10	
232	644 868,24	1 330 902,18		0,10	
233	644 893,27	1 330 910,77		0,10	
234	644 923,48	1 330 918,91		0,10	
235	644 940,93	1 330 921,58		0,10	
236	644 960,23	1 330 928,42		0,10	
237	644 978,77	1 330 934,04		0,10	
238	644 996,43	1 330 938,96		0,10	
239	645 008,08	1 330 940,62		0,10	
240	645 011,09	1 330 933,17		0,10	
241	645 015,47	1 330 919,32		0,10	
242	645 017,83	1 330 903,68		0,10	
243	645 019,80	1 330 892,65		0,10	
244	645 020,42	1 330 889,12		0,10	
245	645 015,22	1 330 888,71		0,10	
246	645 014,46	1 330 890,96		0,10	
247	645 012,58	1 330 891,44		0,10	
248	645 011,17	1 330 890,12		0,10	
249	645 011,22	1 330 888,40		0,10	
250	645 001,89	1 330 887,67		0,10	
251	644 982,02	1 330 883,82		0,10	
252	644 981,85	1 330 885,43		0,10	
253	644 980,89	1 330 887,35		0,10	
254	644 978,95	1 330 887,42		0,10	
255	644 977,85	1 330 885,83		0,10	
256	644 977,82	1 330 884,84		0,10	

257	644 978,08	1 330 883,07		0,10	
258	644 965,55	1 330 880,70		0,10	
259	644 951,21	1 330 878,59		0,10	
260	644 944,69	1 330 876,57		0,10	
261	644 944,04	1 330 880,30		0,10	
262	644 943,31	1 330 882,03		0,10	
263	644 941,43	1 330 882,50		0,10	
264	644 940,03	1 330 881,17		0,10	
265	644 940,10	1 330 879,54		0,10	
266	644 940,83	1 330 875,36		0,10	
267	644 928,26	1 330 871,44		0,10	

Сведения о местоположении границ объекта					
1	**2**	**3**	**4**	**5**	**6**
268	644 919,35	1 330 871,24	Аналитический метод	0,10	-
269	644 915,21	1 330 870,93		0,10	
270	644 914,63	1 330 875,20		0,10	
271	644 913,17	1 330 876,77		0,10	
272	644 911,29	1 330 876,30		0,10	
273	644 910,69	1 330 874,46		0,10	
274	644 911,21	1 330 870,63		0,10	
275	644 907,95	1 330 870,38		0,10	
276	644 884,28	1 330 867,70		0,10	
277	644 878,94	1 330 867,88		0,10	
278	644 867,89	1 330 866,81		0,10	
279	644 867,70	1 330 868,01		0,10	
280	644 866,77	1 330 869,29		0,10	
281	644 864,84	1 330 869,40		0,10	
282	644 863,72	1 330 867,82		0,10	
283	644 863,90	1 330 866,42		0,10	
284	644 842,70	1 330 864,27		0,10	
285	644 812,73	1 330 862,44		0,10	

286	644 799,41	1 330 860,82		0,10	
287	644 788,95	1 330 861,06		0,10	
288	644 787,91	1 330 861,45		0,10	
289	644 786,71	1 330 861,26		0,10	
290	644 782,34	1 330 861,21		0,10	
291	644 766,29	1 330 862,55		0,10	
292	644 765,14	1 330 863,14		0,10	
293	644 763,71	1 330 862,88		0,10	
294	644 760,67	1 330 862,90		0,10	
295	644 758,80	1 330 861,86		0,10	
296	644 758,81	1 330 859,93		0,10	
297	644 760,45	1 330 858,90		0,10	
298	644 782,06	1 330 857,21		0,10	
299	644 787,68	1 330 857,07		0,10	
300	644 799,75	1 330 856,82		0,10	
301	644 813,03	1 330 858,44		0,10	
302	644 843,06	1 330 860,27		0,10	
303	644 879,19	1 330 863,87		0,10	
304	644 884,59	1 330 863,70		0,10	
305	644 908,37	1 330 866,39		0,10	
306	644 919,60	1 330 867,24		0,10	
307	644 929,19	1 330 867,53		0,10	
308	644 951,93	1 330 874,64		0,10	
309	644 964,23	1 330 876,39		0,10	
310	644 964,87	1 330 871,87		0,10	
311	644 966,26	1 330 870,24		0,10	
312	644 968,16	1 330 870,62		0,10	
313	644 968,85	1 330 872,43		0,10	
314	644 968,18	1 330 877,12		0,10	
315	644 980,90	1 330 879,52		0,10	
316	644 981,50	1 330 875,45		0,10	

317	644 982,02	1 330 873,95		0,10	
318	644 983,84	1 330 873,29		0,10	
319	644 985,37	1 330 874,47		0,10	
320	644 985,47	1 330 875,98		0,10	
321	644 984,84	1 330 880,28		0,10	
322	645 002,54	1 330 883,71		0,10	

Сведения о местоположении границ объекта					
1	**2**	**3**	**4**	**5**	**6**
323	645 006,10	1 330 883,98		0,10	
324	645 006,64	1 330 877,47		0,10	
325	645 007,54	1 330 875,73		0,10	
326	645 009,45	1 330 875,42		0,10	
327	645 010,74	1 330 876,87		0,10	
328	645 010,55	1 330 878,39		0,10	
329	645 010,10	1 330 884,29		0,10	
330	645 022,98	1 330 885,29		0,10	
331	645 043,93	1 330 887,36		0,10	
332	645 043,40	1 330 870,90		0,10	
333	645 042,14	1 330 871,15		0,10	
334	645 040,14	1 330 870,38	Аналитический метод	0,10	-
335	645 039,88	1 330 868,46		0,10	
336	645 041,36	1 330 867,21		0,10	
337	645 043,13	1 330 866,86		0,10	
338	645 041,46	1 330 855,06		0,10	
339	645 040,76	1 330 848,94		0,10	
340	645 040,40	1 330 840,74		0,10	
341	645 039,24	1 330 820,84		0,10	
342	645 037,77	1 330 820,94		0,10	
343	645 035,89	1 330 819,92		0,10	
344	645 035,88	1 330 817,98		0,10	
345	645 037,51	1 330 816,94		0,10	

346	645 038,97	1 330 816,84		0,10	
347	645 038,72	1 330 813,07		0,10	
348	645 038,80	1 330 809,35		0,10	
349	645 021,37	1 330 807,59		0,10	
350	645 018,94	1 330 807,58		0,10	
351	645 018,72	1 330 810,12		0,10	
352	645 018,23	1 330 811,82		0,10	
353	645 016,42	1 330 812,53		0,10	
354	645 014,86	1 330 811,39		0,10	
355	645 014,72	1 330 809,78		0,10	
356	645 014,91	1 330 807,65		0,10	
357	645 007,78	1 330 807,95		0,10	
358	644 990,40	1 330 807,66		0,10	
359	644 990,36	1 330 810,13		0,10	
360	644 990,22	1 330 811,60		0,10	
361	644 988,62	1 330 812,71		0,10	
362	644 986,84	1 330 811,95		0,10	
363	644 986,37	1 330 810,60		0,10	
364	644 986,39	1 330 807,59		0,10	
365	644 970,77	1 330 807,33		0,10	
366	644 970,63	1 330 809,55		0,10	
367	644 970,25	1 330 810,82		0,10	
368	644 968,56	1 330 812,13		0,10	
369	644 966,78	1 330 811,35		0,10	
370	644 966,49	1 330 809,44		0,10	
371	644 966,78	1 330 806,93		0,10	
372	644 957,88	1 330 800,58		0,10	
373	644 947,90	1 330 804,19		0,10	
374	644 948,42	1 330 809,81		0,10	
375	644 947,44	1 330 811,71		0,10	
376	644 945,51	1 330 811,78		0,10	

377	644 944,42	1 330 810,17		0,10	

Сведения о местоположении границ объекта					
1	**2**	**3**	**4**	**5**	**6**
378	644 943,93	1 330 804,82	Аналитический метод	0,10	-
379	644 931,71	1 330 805,00		0,10	
380	644 922,50	1 330 804,12		0,10	
381	644 922,67	1 330 810,98		0,10	
382	644 921,57	1 330 812,82		0,10	
383	644 919,63	1 330 812,75		0,10	
384	644 918,65	1 330 811,08		0,10	
385	644 918,48	1 330 803,91		0,10	
386	644 905,47	1 330 803,85		0,10	
387	644 905,24	1 330 809,66		0,10	
388	644 904,03	1 330 811,42		0,10	
389	644 902,10	1 330 811,23		0,10	
390	644 901,24	1 330 809,50		0,10	
391	644 901,46	1 330 803,74		0,10	
392	644 890,30	1 330 803,18		0,10	
393	644 890,44	1 330 808,27		0,10	
394	644 889,34	1 330 810,11		0,10	
395	644 887,40	1 330 810,04		0,10	
396	644 886,42	1 330 808,37		0,10	
397	644 886,28	1 330 802,76		0,10	
398	644 871,03	1 330 801,47		0,10	
399	644 868,80	1 330 801,52		0,10	
400	644 869,22	1 330 807,17		0,10	
401	644 868,22	1 330 809,06		0,10	
402	644 866,28	1 330 809,09		0,10	
403	644 865,22	1 330 807,47		0,10	
404	644 864,78	1 330 801,57		0,10	
405	644 841,88	1 330 801,44		0,10	

406	644 841,55	1 330 806,20		0,10	
407	644 840,29	1 330 807,93		0,10	
408	644 838,37	1 330 807,68		0,10	
409	644 837,55	1 330 805,92		0,10	
410	644 837,87	1 330 801,23		0,10	
411	644 821,41	1 330 800,25		0,10	
412	644 814,75	1 330 800,28		0,10	
413	644 814,76	1 330 805,43		0,10	
414	644 813,69	1 330 807,47		0,10	
415	644 811,76	1 330 807,60		0,10	
416	644 810,62	1 330 806,03		0,10	
417	644 810,70	1 330 798,52		0,10	
418	644 810,74	1 330 796,93		0,10	
419	644 812,28	1 330 795,75		0,10	
420	644 813,90	1 330 796,28		0,10	
421	644 821,58	1 330 796,24		0,10	
422	644 839,98	1 330 797,34		0,10	
423	644 841,31	1 330 796,83		0,10	
424	644 842,26	1 330 797,12		0,10	
425	644 866,62	1 330 797,56		0,10	
426	644 871,23	1 330 797,46		0,10	
427	644 883,83	1 330 798,43		0,10	
428	644 885,65	1 330 797,71		0,10	
429	644 887,17	1 330 798,84		0,10	
430	644 901,86	1 330 799,73		0,10	
431	644 902,81	1 330 799,42		0,10	
432	644 903,80	1 330 799,60		0,10	

Сведения о местоположении границ объекта					
1	**2**	**3**	**4**	**5**	**6**
433	644 920,51	1 330 799,91	Аналитический метод	0,10	-
434	644 931,17	1 330 800,92		0,10	

435	644 945,42	1 330 800,79		0,10	
436	644 950,04	1 330 799,26		0,10	
437	644 951,14	1 330 798,26		0,10	
438	644 952,14	1 330 798,20		0,10	
439	644 957,14	1 330 796,57		0,10	
440	644 968,42	1 330 785,03		0,10	
441	644 964,70	1 330 779,59		0,10	
442	644 964,63	1 330 777,45		0,10	
443	644 966,29	1 330 776,46		0,10	
444	644 968,02	1 330 777,33		0,10	
445	644 971,57	1 330 782,54		0,10	
446	644 979,90	1 330 777,33		0,10	
447	644 979,51	1 330 776,20		0,10	
448	644 980,42	1 330 774,49		0,10	
449	644 982,35	1 330 774,35		0,10	
450	644 983,33	1 330 775,24		0,10	
451	645 011,36	1 330 758,86		0,10	
452	645 010,77	1 330 757,25		0,10	
453	645 011,78	1 330 755,60		0,10	
454	645 013,72	1 330 755,58		0,10	
455	645 014,60	1 330 756,48		0,10	
456	645 029,26	1 330 743,47		0,10	
457	645 029,37	1 330 739,60		0,10	
458	645 027,87	1 330 733,93		0,10	
459	645 024,60	1 330 728,72		0,10	
460	645 021,53	1 330 724,30		0,10	
461	645 019,94	1 330 721,89		0,10	
462	645 018,38	1 330 721,69		0,10	
463	645 017,36	1 330 720,05		0,10	
464	645 018,28	1 330 718,28		0,10	
465	645 015,60	1 330 710,72		0,10	

466	645 014,74	1 330 710,02		0,10	
467	645 014,41	1 330 708,44		0,10	
468	645 011,76	1 330 700,24		0,10	
469	645 012,00	1 330 698,40		0,10	
470	645 013,75	1 330 697,00		0,10	
471	645 020,67	1 330 693,27		0,10	
472	645 023,99	1 330 690,82		0,10	
473	645 026,32	1 330 690,24		0,10	
474	645 029,42	1 330 689,47		0,10	
475	645 033,97	1 330 687,74		0,10	
476	645 033,74	1 330 685,49		0,10	
477	645 030,83	1 330 672,74		0,10	
478	645 030,05	1 330 665,24		0,10	
479	645 020,72	1 330 662,90		0,10	
480	645 027,70	1 330 667,10		0,10	
481	645 028,48	1 330 668,77		0,10	
482	645 027,78	1 330 670,05		0,10	
483	645 026,43	1 330 670,61		0,10	
484	645 025,47	1 330 670,33		0,10	
485	645 018,97	1 330 666,53		0,10	
486	645 013,11	1 330 665,29		0,10	
487	645 011,96	1 330 667,52		0,10	

Сведения о местоположении границ объекта					
1	**2**	**3**	**4**	**5**	**6**
488	645 009,91	1 330 669,69	Аналитический метод	0,10	-
489	645 006,36	1 330 671,47		0,10	
490	645 002,39	1 330 671,73		0,10	
491	644 998,32	1 330 670,95		0,10	
492	644 994,93	1 330 668,87		0,10	
493	644 992,62	1 330 665,64		0,10	
494	644 991,74	1 330 661,76		0,10	

495	644 992,25	1 330 657,86		0,10	
496	644 993,60	1 330 654,35		0,10	
497	644 996,33	1 330 651,46		0,10	
498	644 999,97	1 330 649,86		0,10	
499	645 003,94	1 330 649,80		0,10	
500	645 007,33	1 330 650,55		0,10	
501	645 010,75	1 330 652,58		0,10	
502	645 013,53	1 330 656,88		0,10	
503	645 016,91	1 330 657,58		0,10	
504	645 032,13	1 330 661,59		0,10	
505	645 042,45	1 330 661,76		0,10	
506	645 046,85	1 330 635,17		0,10	
507	645 047,33	1 330 630,01		0,10	
508	645 048,89	1 330 621,53		0,10	
509	645 051,24	1 330 616,20		0,10	
510	645 049,33	1 330 615,15		0,10	
511	645 046,35	1 330 614,86		0,10	
512	645 043,45	1 330 618,83		0,10	
513	645 041,52	1 330 619,63		0,10	
514	645 022,60	1 330 616,81		0,10	
515	645 021,92	1 330 617,74		0,10	
516	645 020,00	1 330 617,94		0,10	
517	645 018,79	1 330 616,36		0,10	
518	645 011,72	1 330 615,76		0,10	
519	645 005,80	1 330 615,59		0,10	
520	645 004,99	1 330 616,67		0,10	
521	645 003,05	1 330 616,70		0,10	
522	645 001,99	1 330 615,08		0,10	
523	645 001,94	1 330 614,38		0,10	
524	644 992,21	1 330 613,25		0,10	
525	644 983,48	1 330 612,37		0,10	

526	644 983,24	1 330 615,62		0,10	
527	644 981,97	1 330 617,34		0,10	
528	644 980,05	1 330 617,08		0,10	
529	644 979,24	1 330 615,32		0,10	
530	644 979,49	1 330 611,97		0,10	
531	644 978,30	1 330 611,85		0,10	
532	644 975,30	1 330 611,22		0,10	
533	644 973,77	1 330 609,73		0,10	
534	644 974,28	1 330 607,86		0,10	
535	644 976,40	1 330 607,35		0,10	
536	644 976,29	1 330 604,23		0,10	
537	644 977,36	1 330 602,38		0,10	
538	644 979,30	1 330 602,43		0,10	
539	644 980,29	1 330 604,09		0,10	
540	644 980,44	1 330 608,03		0,10	
541	644 981,83	1 330 608,17		0,10	
542	644 983,08	1 330 604,67		0,10	

Сведения о местоположении границ объекта					
1	**2**	**3**	**4**	**5**	**6**
543	644 984,40	1 330 602,99	Аналитический метод	0,10	-
544	644 986,31	1 330 603,31		0,10	
545	644 987,06	1 330 605,09		0,10	
546	644 986,69	1 330 608,67		0,10	
547	644 992,66	1 330 609,27		0,10	
548	645 004,04	1 330 610,59		0,10	
549	645 006,82	1 330 611,71		0,10	
550	645 010,01	1 330 611,73		0,10	
551	645 010,36	1 330 608,59		0,10	
552	645 011,69	1 330 606,92		0,10	
553	645 013,60	1 330 607,24		0,10	
554	645 014,34	1 330 609,03		0,10	

555	645 014,03	1 330 611,93		0,10	
556	645 020,80	1 330 612,50		0,10	
557	645 028,13	1 330 613,52		0,10	
558	645 028,23	1 330 611,98		0,10	
559	645 029,48	1 330 610,24		0,10	
560	645 031,40	1 330 610,47		0,10	
561	645 032,23	1 330 612,22		0,10	
562	645 032,12	1 330 614,11		0,10	
563	645 040,93	1 330 615,48		0,10	
564	645 043,78	1 330 611,58		0,10	
565	645 045,59	1 330 610,76		0,10	
566	645 050,12	1 330 611,19		0,10	
567	645 052,86	1 330 612,51		0,10	
568	645 056,61	1 330 603,98		0,10	
569	645 054,35	1 330 603,13		0,10	
570	645 053,06	1 330 601,42		0,10	
571	645 053,85	1 330 599,65		0,10	
572	645 055,77	1 330 599,37		0,10	
573	645 058,37	1 330 600,35		0,10	
574	645 059,84	1 330 597,63		0,10	
575	645 065,11	1 330 589,73		0,10	
576	645 062,42	1 330 586,64		0,10	
577	645 062,09	1 330 584,52		0,10	
578	645 063,62	1 330 583,34		0,10	
579	645 065,44	1 330 584,00		0,10	
580	645 067,87	1 330 586,80		0,10	
581	645 073,68	1 330 582,19		0,10	
582	645 080,00	1 330 579,32		0,10	
583	645 078,87	1 330 576,22		0,10	
584	645 079,32	1 330 574,13		0,10	
585	645 081,17	1 330 573,57		0,10	

586	645 082,63	1 330 574,84		0,10	
587	645 083,74	1 330 577,84		0,10	
588	645 098,93	1 330 572,68		0,10	
589	645 097,77	1 330 568,08		0,10	
590	645 098,44	1 330 566,04		0,10	
591	645 100,34	1 330 565,68		0,10	
592	645 101,67	1 330 567,10		0,10	
593	645 102,83	1 330 571,71		0,10	
594	645 125,08	1 330 568,09		0,10	
595	645 125,01	1 330 565,85		0,10	
596	645 126,08	1 330 564,00		0,10	
597	645 128,02	1 330 564,05		0,10	

Сведения о местоположении границ объекта					
1	**2**	**3**	**4**	**5**	**6**
598	645 129,01	1 330 565,71	Аналитический метод	0,10	-
599	645 129,08	1 330 567,65		0,10	
600	645 147,57	1 330 566,39		0,10	
601	645 154,40	1 330 567,37		0,10	
602	645 169,89	1 330 569,53		0,10	
603	645 169,50	1 330 563,71		0,10	
604	645 170,52	1 330 561,83		0,10	
605	645 172,46	1 330 561,82		0,10	
606	645 173,50	1 330 563,45		0,10	
607	645 173,93	1 330 569,90		0,10	
608	645 188,23	1 330 570,21		0,10	
609	645 204,21	1 330 569,52		0,10	
610	645 215,30	1 330 570,20		0,10	
611	645 229,26	1 330 570,87		0,10	
612	645 229,25	1 330 569,59		0,10	
613	645 230,39	1 330 567,77		0,10	
614	645 232,32	1 330 567,88		0,10	

615	645 233,27	1 330 569,57		0,10	
616	645 233,28	1 330 571,17		0,10	
617	645 254,06	1 330 573,44		0,10	
618	645 256,99	1 330 560,69		0,10	
619	645 251,41	1 330 559,22		0,10	
620	645 249,95	1 330 557,65		0,10	
621	645 250,55	1 330 555,81		0,10	
622	645 252,43	1 330 555,34		0,10	
623	645 257,77	1 330 556,74		0,10	
624	645 258,40	1 330 552,71		0,10	
625	645 261,14	1 330 534,66		0,10	
626	645 262,22	1 330 533,17		0,10	
627	645 264,24	1 330 533,00		0,10	
628	645 264,40	1 330 532,01		0,10	
629	645 261,91	1 330 531,64		0,10	
630	645 260,29	1 330 530,25		0,10	
631	645 260,69	1 330 528,35		0,10	
632	645 262,51	1 330 527,68		0,10	
633	645 264,89	1 330 528,03		0,10	
634	645 265,63	1 330 512,78		0,10	
635	645 266,96	1 330 494,81		0,10	
636	645 265,03	1 330 494,59		0,10	
637	645 263,36	1 330 493,26		0,10	
638	645 263,68	1 330 491,35		0,10	
639	645 265,47	1 330 490,61		0,10	
640	645 267,33	1 330 490,81		0,10	
641	645 268,41	1 330 482,21		0,10	
642	645 269,83	1 330 465,00		0,10	
643	645 269,19	1 330 453,17		0,10	
644	645 268,91	1 330 445,15		0,10	
645	645 266,39	1 330 445,83		0,10	

646	645 261,24	1 330 448,03		0,10	
647	645 254,79	1 330 450,01		0,10	
648	645 248,91	1 330 451,80		0,10	
649	645 234,98	1 330 456,25		0,10	
650	645 207,77	1 330 465,09		0,10	
651	645 208,93	1 330 468,43		0,10	
652	645 212,24	1 330 479,44		0,10	

Сведения о местоположении границ объекта					
1	**2**	**3**	**4**	**5**	**6**
653	645 214,56	1 330 485,98	Аналитический метод	0,10	-
654	645 216,74	1 330 492,91		0,10	
655	645 225,34	1 330 493,62		0,10	
656	645 226,95	1 330 494,68		0,10	
657	645 229,06	1 330 498,68		0,10	
658	645 228,90	1 330 500,82		0,10	
659	645 227,13	1 330 501,62		0,10	
660	645 225,52	1 330 500,56		0,10	
661	645 223,92	1 330 497,53		0,10	
662	645 216,90	1 330 496,95		0,10	
663	645 216,56	1 330 497,72		0,10	
664	645 214,73	1 330 498,36		0,10	
665	645 213,21	1 330 497,15		0,10	
666	645 213,19	1 330 495,00		0,10	
667	645 210,75	1 330 487,22		0,10	
668	645 208,41	1 330 480,65		0,10	
669	645 205,10	1 330 469,63		0,10	
670	645 203,91	1 330 466,20		0,10	
671	645 192,82	1 330 468,93		0,10	
672	645 194,08	1 330 472,61		0,10	
673	645 193,58	1 330 474,69		0,10	
674	645 191,72	1 330 475,21		0,10	

675	645 190,28	1 330 473,91		0,10	
676	645 188,99	1 330 470,13		0,10	
677	645 177,80	1 330 474,44		0,10	
678	645 174,66	1 330 474,94		0,10	
679	645 177,48	1 330 483,86		0,10	
680	645 176,94	1 330 485,94		0,10	
681	645 175,06	1 330 486,41		0,10	
682	645 173,66	1 330 485,08		0,10	
683	645 170,85	1 330 476,21		0,10	
684	645 167,83	1 330 477,63		0,10	
685	645 167,16	1 330 484,63		0,10	
686	645 165,85	1 330 486,32		0,10	
687	645 163,93	1 330 486,03		0,10	
688	645 163,16	1 330 484,25		0,10	
689	645 163,69	1 330 478,74		0,10	
690	645 161,10	1 330 479,20		0,10	
691	645 160,14	1 330 479,13		0,10	
692	645 156,47	1 330 477,95		0,10	
693	645 152,47	1 330 480,40		0,10	
694	645 153,14	1 330 486,07		0,10	
695	645 152,22	1 330 488,01		0,10	
696	645 150,29	1 330 488,12		0,10	
697	645 149,16	1 330 486,55		0,10	
698	645 148,55	1 330 481,42		0,10	
699	645 136,35	1 330 481,71		0,10	
700	645 136,06	1 330 485,04		0,10	
701	645 134,76	1 330 486,75		0,10	
702	645 132,85	1 330 486,47		0,10	
703	645 132,06	1 330 484,70		0,10	
704	645 132,33	1 330 481,60		0,10	
705	645 117,65	1 330 480,86		0,10	

706	645 117,12	1 330 484,37		0,10	
707	645 115,72	1 330 485,99		0,10	

Сведения о местоположении границ объекта					
1	**2**	**3**	**4**	**5**	**6**
708	645 113,83	1 330 485,59	Аналитический метод	0,10	-
709	645 113,16	1 330 483,77		0,10	
710	645 113,67	1 330 480,38		0,10	
711	645 099,07	1 330 477,57		0,10	
712	645 088,78	1 330 476,11		0,10	
713	645 087,44	1 330 481,27		0,10	
714	645 085,88	1 330 482,74		0,10	
715	645 084,04	1 330 482,14		0,10	
716	645 083,56	1 330 480,27		0,10	
717	645 084,78	1 330 475,55		0,10	
718	645 071,36	1 330 473,70		0,10	
719	645 065,92	1 330 473,86		0,10	
720	645 065,57	1 330 477,75		0,10	
721	645 064,27	1 330 479,45		0,10	
722	645 062,35	1 330 479,16		0,10	
723	645 061,57	1 330 477,39		0,10	
724	645 061,87	1 330 474,05		0,10	
725	645 058,09	1 330 474,28		0,10	
726	645 054,36	1 330 474,39		0,10	
727	645 051,27	1 330 473,33		0,10	
728	645 039,98	1 330 473,65		0,10	
729	645 039,44	1 330 476,09		0,10	
730	645 037,64	1 330 476,80		0,10	
731	645 036,07	1 330 475,66		0,10	
732	645 035,97	1 330 473,39		0,10	
733	645 029,92	1 330 472,98		0,10	
734	645 029,94	1 330 475,06		0,10	

735	645 028,81	1 330 476,88		0,10	
736	645 026,88	1 330 476,79		0,10	
737	645 025,92	1 330 475,10		0,10	
738	645 025,90	1 330 472,71		0,10	
739	645 012,12	1 330 471,77		0,10	
740	645 005,94	1 330 471,09		0,10	
741	645 005,84	1 330 474,61		0,10	
742	645 004,64	1 330 476,39		0,10	
743	645 002,71	1 330 476,21		0,10	
744	645 001,82	1 330 474,49		0,10	
745	645 001,94	1 330 470,65		0,10	
746	644 997,76	1 330 470,19		0,10	
747	644 987,59	1 330 469,38		0,10	
748	644 986,07	1 330 473,41		0,10	
749	644 984,36	1 330 474,70		0,10	
750	644 982,59	1 330 473,91		0,10	
751	644 982,31	1 330 471,99		0,10	
752	644 983,82	1 330 468,00		0,10	
753	644 975,10	1 330 465,89		0,10	
754	644 973,98	1 330 471,12		0,10	
755	644 972,49	1 330 472,65		0,10	
756	644 970,62	1 330 472,13		0,10	
757	644 970,06	1 330 470,28		0,10	
758	644 971,20	1 330 464,95		0,10	
759	644 956,11	1 330 461,11		0,10	
760	644 955,52	1 330 465,44		0,10	
761	644 954,14	1 330 467,08		0,10	
762	644 952,24	1 330 466,71		0,10	

Сведения о местоположении границ объекта					
1	**2**	**3**	**4**	**5**	**6**
763	644 951,54	1 330 464,90	Аналитический метод	0,10	-

764	644 952,17	1 330 460,28		0,10	
765	644 950,97	1 330 460,05		0,10	
766	644 940,00	1 330 455,76		0,10	
767	644 932,89	1 330 455,02		0,10	
768	644 927,41	1 330 454,17		0,10	
769	644 925,40	1 330 455,73		0,10	
770	644 918,49	1 330 460,30		0,10	
771	644 924,02	1 330 469,33		0,10	
772	644 923,99	1 330 471,47		0,10	
773	644 922,28	1 330 472,39		0,10	
774	644 920,60	1 330 471,43		0,10	
775	644 915,19	1 330 462,59		0,10	
776	644 896,85	1 330 474,04		0,10	
777	644 898,88	1 330 478,49		0,10	
778	644 898,59	1 330 480,61		0,10	
779	644 896,78	1 330 481,31		0,10	
780	644 895,22	1 330 480,15		0,10	
781	644 893,35	1 330 476,04		0,10	
782	644 889,31	1 330 478,20		0,10	
783	644 886,63	1 330 479,41		0,10	
784	644 888,89	1 330 481,60		0,10	
785	644 889,39	1 330 483,68		0,10	
786	644 887,96	1 330 484,99		0,10	
787	644 886,09	1 330 484,48		0,10	
788	644 882,66	1 330 481,14		0,10	
789	644 873,70	1 330 484,71		0,10	
790	644 854,40	1 330 490,68		0,10	
791	644 850,49	1 330 490,38		0,10	
792	644 834,98	1 330 495,41		0,10	
793	644 819,61	1 330 499,46		0,10	
794	644 808,83	1 330 502,99		0,10	

795	644 810,31	1 330 508,23		0,10	
796	644 809,70	1 330 510,29		0,10	
797	644 807,81	1 330 510,70		0,10	
798	644 806,45	1 330 509,33		0,10	
799	644 804,88	1 330 503,79		0,10	
800	644 803,71	1 330 503,16		0,10	
801	644 803,29	1 330 502,25		0,10	
802	644 803,92	1 330 500,42		0,10	
803	644 806,03	1 330 499,64		0,10	
804	644 806,03	1 330 497,76		0,10	
805	644 807,57	1 330 496,59		0,10	
806	644 809,38	1 330 497,27		0,10	
807	644 809,88	1 330 498,43		0,10	
808	644 818,53	1 330 495,60		0,10	
809	644 828,12	1 330 493,07		0,10	
810	644 827,72	1 330 492,11		0,10	
811	644 828,10	1 330 490,00		0,10	
812	644 829,93	1 330 489,37		0,10	
813	644 831,44	1 330 490,59		0,10	
814	644 832,03	1 330 492,04		0,10	
815	644 849,63	1 330 486,44		0,10	
816	644 851,92	1 330 486,47		0,10	
817	644 851,44	1 330 484,57		0,10	

Сведения о местоположении границ объекта					
1	**2**	**3**	**4**	**5**	**6**
818	644 852,10	1 330 482,54	Аналитический метод	0,10	-
819	644 854,00	1 330 482,17		0,10	
820	644 855,32	1 330 483,59		0,10	
821	644 855,97	1 330 486,12		0,10	
822	644 870,55	1 330 481,49		0,10	
823	644 871,08	1 330 479,42		0,10	

824	644 872,95	1 330 478,93		0,10	
825	644 874,31	1 330 480,15		0,10	
826	644 887,59	1 330 474,57		0,10	
827	644 893,29	1 330 471,52		0,10	
828	644 913,34	1 330 458,98		0,10	
829	644 913,29	1 330 456,91		0,10	
830	644 914,95	1 330 455,92		0,10	
831	644 916,61	1 330 456,73		0,10	
832	644 921,96	1 330 453,20		0,10	
833	644 921,91	1 330 451,65		0,10	
834	644 923,36	1 330 450,36		0,10	
835	644 925,14	1 330 450,86		0,10	
836	644 926,17	1 330 450,18		0,10	
837	644 927,17	1 330 450,08		0,10	
838	644 933,36	1 330 451,03		0,10	
839	644 941,21	1 330 451,92		0,10	
840	644 952,23	1 330 456,23		0,10	
841	644 954,91	1 330 456,67		0,10	
842	644 968,35	1 330 460,08		0,10	
843	644 968,92	1 330 457,15		0,10	
844	644 970,39	1 330 455,59		0,10	
845	644 972,26	1 330 456,07		0,10	
846	644 972,86	1 330 457,91		0,10	
847	644 972,25	1 330 461,07		0,10	
848	644 986,21	1 330 464,45		0,10	
849	644 987,42	1 330 465,34		0,10	
850	644 998,17	1 330 466,20		0,10	
851	645 010,36	1 330 467,54		0,10	
852	645 010,40	1 330 462,39		0,10	
853	645 011,56	1 330 460,59		0,10	
854	645 013,50	1 330 460,72		0,10	

855	645 014,42	1 330 462,43		0,10	
856	645 014,36	1 330 467,91		0,10	
857	645 038,24	1 330 469,52		0,10	
858	645 038,40	1 330 463,36		0,10	
859	645 039,60	1 330 461,58		0,10	
860	645 041,53	1 330 461,74		0,10	
861	645 042,42	1 330 463,46		0,10	
862	645 042,25	1 330 469,58		0,10	
863	645 052,38	1 330 469,45		0,10	
864	645 054,66	1 330 470,36		0,10	
865	645 057,94	1 330 470,27		0,10	
866	645 064,02	1 330 469,90		0,10	
867	645 069,75	1 330 469,73		0,10	
868	645 070,53	1 330 464,87		0,10	
869	645 071,94	1 330 463,27		0,10	
870	645 073,84	1 330 463,68		0,10	
871	645 074,49	1 330 465,51		0,10	
872	645 073,77	1 330 469,98		0,10	

Сведения о местоположении границ объекта					
1	**2**	**3**	**4**	**5**	**6**
873	645 099,78	1 330 473,62	Аналитический метод	0,10	-
874	645 103,89	1 330 474,41		0,10	
875	645 104,01	1 330 468,77		0,10	
876	645 105,20	1 330 466,99		0,10	
877	645 107,13	1 330 467,15		0,10	
878	645 108,03	1 330 468,87		0,10	
879	645 107,88	1 330 475,18		0,10	
880	645 116,18	1 330 476,77		0,10	
881	645 135,55	1 330 477,69		0,10	
882	645 134,61	1 330 472,11		0,10	
883	645 135,44	1 330 470,14		0,10	

884	645 137,37	1 330 469,93		0,10	
885	645 138,57	1 330 471,45		0,10	
886	645 139,61	1 330 477,65		0,10	
887	645 149,74	1 330 477,37		0,10	
888	645 155,16	1 330 474,05		0,10	
889	645 156,82	1 330 473,85		0,10	
890	645 160,89	1 330 475,16		0,10	
891	645 165,33	1 330 474,37		0,10	
892	645 171,67	1 330 471,45		0,10	
893	645 172,10	1 330 469,36		0,10	
894	645 172,48	1 330 467,26		0,10	
895	645 174,31	1 330 466,64		0,10	
896	645 175,82	1 330 467,86		0,10	
897	645 176,89	1 330 470,49		0,10	
898	645 189,78	1 330 465,54		0,10	
899	645 204,66	1 330 461,89		0,10	
900	645 231,85	1 330 453,04		0,10	
901	645 229,28	1 330 445,01		0,10	
902	645 224,19	1 330 439,40		0,10	
903	645 223,69	1 330 438,30		0,10	
904	645 222,15	1 330 426,07		0,10	
905	645 221,34	1 330 425,38		0,10	
906	645 221,03	1 330 424,42		0,10	
907	645 221,73	1 330 422,82		0,10	
908	645 220,19	1 330 410,64		0,10	
909	645 214,97	1 330 398,14		0,10	
910	645 213,35	1 330 395,19		0,10	
911	645 211,50	1 330 395,77		0,10	
912	645 209,94	1 330 394,64		0,10	
913	645 210,06	1 330 392,70		0,10	
914	645 211,43	1 330 391,67		0,10	

915	645 204,38	1 330 378,77		0,10	
916	645 199,50	1 330 372,04		0,10	
917	645 197,54	1 330 371,55		0,10	
918	645 197,02	1 330 369,68		0,10	
919	645 197,83	1 330 368,57		0,10	
920	645 196,12	1 330 363,01		0,10	
921	645 193,66	1 330 354,59		0,10	
922	645 189,60	1 330 340,17		0,10	
923	645 187,12	1 330 340,06		0,10	
924	645 185,36	1 330 338,85		0,10	
925	645 185,55	1 330 336,92		0,10	
926	645 187,28	1 330 336,06		0,10	
927	645 188,51	1 330 336,11		0,10	

Сведения о местоположении границ объекта					
1	**2**	**3**	**4**	**5**	**6**
928	645 184,23	1 330 319,79	Аналитический метод	0,10	-
929	645 182,71	1 330 319,72		0,10	
930	645 181,54	1 330 318,17		0,10	
931	645 182,23	1 330 316,36		0,10	
932	645 183,58	1 330 315,83		0,10	
933	645 185,06	1 330 314,55		0,10	
934	645 186,91	1 330 315,14		0,10	
935	645 187,63	1 330 316,94		0,10	
936	645 193,08	1 330 337,69		0,10	
937	645 197,52	1 330 353,50		0,10	
938	645 199,97	1 330 361,87		0,10	
939	645 202,09	1 330 368,78		0,10	
940	645 207,70	1 330 376,52		0,10	
941	645 215,91	1 330 391,51		0,10	
942	645 218,63	1 330 396,50		0,10	
943	645 224,14	1 330 409,87		0,10	

944	645 225,92	1 330 423,94		0,10	
945	645 227,59	1 330 437,17		0,10	
946	645 232,55	1 330 442,64		0,10	
947	645 232,97	1 330 443,38		0,10	
948	645 235,67	1 330 451,82		0,10	
949	645 247,72	1 330 447,97		0,10	
950	645 253,61	1 330 446,17		0,10	
951	645 259,96	1 330 444,22		0,10	
952	645 265,21	1 330 441,99		0,10	
953	645 268,60	1 330 441,08		0,10	
954	645 264,01	1 330 438,20		0,10	
955	645 264,04	1 330 436,27		0,10	
956	645 265,69	1 330 435,26		0,10	
957	645 267,77	1 330 435,16		0,10	
958	645 267,13	1 330 430,40		0,10	
959	645 267,75	1 330 410,51		0,10	
960	645 264,34	1 330 410,26		0,10	
961	645 262,62	1 330 408,99		0,10	
962	645 262,88	1 330 407,07		0,10	
963	645 264,64	1 330 406,26		0,10	
964	645 266,84	1 330 406,42		0,10	
965	645 263,92	1 330 398,61		0,10	
966	645 263,79	1 330 397,87		0,10	
967	645 263,98	1 330 387,73		0,10	
968	645 262,80	1 330 386,06		0,10	
969	645 262,99	1 330 385,08		0,10	
970	645 264,38	1 330 384,03		0,10	
971	645 267,14	1 330 372,36		0,10	
972	645 269,95	1 330 362,85		0,10	
973	645 268,61	1 330 361,51		0,10	
974	645 269,09	1 330 359,63		0,10	

975	645 270,69	1 330 359,04		0,10	
976	645 269,77	1 330 357,74		0,10	
977	645 268,78	1 330 355,06		0,10	
978	645 260,97	1 330 331,50		0,10	
979	645 259,51	1 330 330,80		0,10	
980	645 259,23	1 330 328,89		0,10	
981	645 259,96	1 330 327,99		0,10	
982	645 259,13	1 330 324,83		0,10	

Сведения о местоположении границ объекта					
1	**2**	**3**	**4**	**5**	**6**
983	645 258,43	1 330 311,04	Аналитический метод	0,10	-
984	645 256,53	1 330 309,95		0,10	
985	645 256,60	1 330 308,01		0,10	
986	645 258,24	1 330 307,04		0,10	
987	645 258,13	1 330 304,63		0,10	
988	645 258,55	1 330 297,81		0,10	
989	645 259,07	1 330 291,03		0,10	
990	645 250,85	1 330 283,38		0,10	
991	645 242,10	1 330 273,88		0,10	
992	645 236,07	1 330 263,52		0,10	
993	645 232,37	1 330 258,94		0,10	
994	645 228,43	1 330 262,93		0,10	
995	645 226,34	1 330 263,41		0,10	
996	645 225,05	1 330 261,97		0,10	
997	645 225,57	1 330 260,11		0,10	
998	645 229,93	1 330 255,69		0,10	
999	645 218,64	1 330 238,88		0,10	
1000	645 207,22	1 330 218,11		0,10	
1001	645 204,85	1 330 215,24		0,10	
1002	645 204,48	1 330 214,41		0,10	
1003	645 203,98	1 330 210,73		0,10	

1004	645 195,69	1 330 198,23		0,10	
1005	645 188,38	1 330 188,39		0,10	
1006	645 187,54	1 330 186,01		0,10	
1007	645 188,11	1 330 183,94		0,10	
1008	645 190,00	1 330 183,50		0,10	
1009	645 191,11	1 330 184,40		0,10	
1010	645 193,15	1 330 183,81		0,10	
1011	645 194,67	1 330 185,01		0,10	
1012	645 194,47	1 330 186,94		0,10	
1013	645 193,03	1 330 187,92		0,10	
1014	645 199,00	1 330 195,97		0,10	
1015	645 207,58	1 330 208,89		0,10	
1016	645 208,06	1 330 210,95		0,10	
1017	645 210,22	1 330 210,17		0,10	
1018	645 211,80	1 330 211,28		0,10	
1019	645 211,70	1 330 213,22		0,10	
1020	645 211,08	1 330 213,82		0,10	
1021	645 213,23	1 330 213,29		0,10	
1022	645 214,69	1 330 214,56		0,10	
1023	645 214,40	1 330 216,47		0,10	
1024	645 211,70	1 330 217,92		0,10	
1025	645 222,12	1 330 236,87		0,10	
1026	645 234,13	1 330 254,73		0,10	
1027	645 239,29	1 330 261,12		0,10	
1028	645 245,45	1 330 271,67		0,10	
1029	645 253,74	1 330 280,61		0,10	
1030	645 259,76	1 330 286,34		0,10	
1031	645 260,28	1 330 283,52		0,10	
1032	645 261,19	1 330 266,53		0,10	
1033	645 261,71	1 330 264,04		0,10	
1034	645 260,05	1 330 262,99		0,10	

1035	645 260,12	1 330 261,06		0,10	
1036	645 260,83	1 330 260,35		0,10	
1037	645 262,37	1 330 260,07		0,10	

Сведения о местоположении границ объекта					
1	**2**	**3**	**4**	**5**	**6**
1038	645 263,10	1 330 252,27	Аналитический метод	0,10	-
1039	645 264,10	1 330 244,75		0,10	
1040	645 265,15	1 330 236,85		0,10	
1041	645 265,83	1 330 218,78		0,10	
1042	645 266,47	1 330 210,83		0,10	
1043	645 267,64	1 330 202,64		0,10	
1044	645 269,67	1 330 195,32		0,10	
1045	645 265,43	1 330 194,65		0,10	
1046	645 263,82	1 330 193,24		0,10	
1047	645 264,23	1 330 191,35		0,10	
1048	645 266,05	1 330 190,69		0,10	
1049	645 270,76	1 330 191,43		0,10	
1050	645 271,63	1 330 188,29		0,10	
1051	645 272,97	1 330 164,49		0,10	
1052	645 269,86	1 330 164,01		0,10	
1053	645 268,25	1 330 162,60		0,10	
1054	645 268,66	1 330 160,71		0,10	
1055	645 270,48	1 330 160,05		0,10	
1056	645 273,46	1 330 160,51		0,10	
1057	645 275,13	1 330 146,64		0,10	
1058	645 277,65	1 330 122,74		0,10	
1059	645 277,89	1 330 116,52		0,10	
1060	645 273,31	1 330 114,79		0,10	
1061	645 272,81	1 330 117,84		0,10	
1062	645 271,39	1 330 119,45		0,10	
1063	645 269,50	1 330 119,02		0,10	

1064	645 268,85	1 330 117,20		0,10	
1065	645 269,48	1 330 113,34		0,10	
1066	645 262,56	1 330 110,72		0,10	
1067	645 253,40	1 330 109,22		0,10	
1068	645 240,86	1 330 108,89		0,10	
1069	645 234,92	1 330 110,54		0,10	
1070	645 231,11	1 330 110,63		0,10	
1071	645 231,37	1 330 114,24		0,10	
1072	645 230,36	1 330 116,13		0,10	
1073	645 228,43	1 330 116,16		0,10	
1074	645 227,37	1 330 114,54		0,10	
1075	645 227,09	1 330 110,67		0,10	
1076	645 210,10	1 330 113,16		0,10	
1077	645 200,24	1 330 115,45		0,10	
1078	645 200,73	1 330 116,61		0,10	
1079	645 200,38	1 330 118,72		0,10	
1080	645 198,56	1 330 119,37		0,10	
1081	645 197,03	1 330 118,17		0,10	
1082	645 196,39	1 330 116,66		0,10	
1083	645 189,75	1 330 119,41		0,10	
1084	645 177,03	1 330 126,01		0,10	
1085	645 167,25	1 330 129,80		0,10	
1086	645 167,92	1 330 131,68		0,10	
1087	645 167,45	1 330 133,77		0,10	
1088	645 165,59	1 330 134,31		0,10	
1089	645 164,14	1 330 133,02		0,10	
1090	645 163,65	1 330 131,64		0,10	
1091	645 159,47	1 330 134,11		0,10	
1092	645 157,33	1 330 134,04		0,10	

Сведения о местоположении границ объекта					
1	**2**	**3**	**4**	**5**	**6**

1093	645 156,44	1 330 132,32		0,10	
1094	645 157,43	1 330 130,65		0,10	
1095	645 163,98	1 330 126,76		0,10	
1096	645 165,71	1 330 126,09		0,10	
1097	645 162,97	1 330 119,87		0,10	
1098	645 163,28	1 330 117,75		0,10	
1099	645 165,09	1 330 117,08		0,10	
1100	645 166,63	1 330 118,25		0,10	
1101	645 169,46	1 330 124,64		0,10	
1102	645 173,59	1 330 123,04		0,10	
1103	645 170,08	1 330 115,41		0,10	
1104	645 170,36	1 330 113,29		0,10	
1105	645 172,16	1 330 112,58		0,10	
1106	645 173,72	1 330 113,73		0,10	
1107	645 177,26	1 330 121,41		0,10	
1108	645 188,13	1 330 115,74	Аналитический метод	0,10	-
1109	645 197,01	1 330 112,09		0,10	
1110	645 201,22	1 330 111,11		0,10	
1111	645 200,31	1 330 106,05		0,10	
1112	645 201,11	1 330 104,06		0,10	
1113	645 203,03	1 330 103,83		0,10	
1114	645 204,25	1 330 105,33		0,10	
1115	645 205,13	1 330 110,20		0,10	
1116	645 209,44	1 330 109,21		0,10	
1117	645 227,14	1 330 106,61		0,10	
1118	645 228,98	1 330 106,63		0,10	
1119	645 232,38	1 330 106,62		0,10	
1120	645 232,41	1 330 099,83		0,10	
1121	645 233,57	1 330 098,03		0,10	
1122	645 235,50	1 330 098,15		0,10	
1123	645 236,43	1 330 099,85		0,10	

1124	645 236,40	1 330 105,97		0,10	
1125	645 240,66	1 330 104,87		0,10	
1126	645 253,64	1 330 105,21		0,10	
1127	645 263,79	1 330 106,89		0,10	
1128	645 278,24	1 330 112,37		0,10	
1129	645 279,63	1 330 100,29		0,10	
1130	645 280,30	1 330 087,74		0,10	
1131	645 278,46	1 330 087,67		0,10	
1132	645 276,69	1 330 086,47		0,10	
1133	645 276,87	1 330 084,54		0,10	
1134	645 278,60	1 330 083,67		0,10	
1135	645 280,48	1 330 083,73		0,10	
1136	645 280,98	1 330 070,63		0,10	
1137	645 282,35	1 330 064,29		0,10	
1138	645 279,87	1 330 063,38		0,10	
1139	645 279,42	1 330 061,50		0,10	
1140	645 280,77	1 330 060,11		0,10	
1141	645 282,38	1 330 060,20		0,10	
1142	645 282,58	1 330 058,83		0,10	
1143	645 284,21	1 330 057,78		0,10	
1144	645 285,20	1 330 057,96		0,10	
1145	645 286,36	1 330 059,72		0,10	
1146	645 292,71	1 330 058,17		0,10	
1147	645 294,73	1 330 058,87		0,10	

Сведения о местоположении границ объекта					
1	**2**	**3**	**4**	**5**	**6**
1148	645 295,05	1 330 060,78	Аналитический метод	0,10	-
1149	645 293,61	1 330 062,07		0,10	
1150	645 288,05	1 330 063,36		0,10	
1151	645 286,49	1 330 064,12		0,10	
1152	645 284,94	1 330 071,30		0,10	

1153	645 284,41	1 330 085,92		0,10	
1154	645 283,62	1 330 100,69		0,10	
1155	645 281,95	1 330 115,23		0,10	
1156	645 281,75	1 330 120,50		0,10	
1157	645 287,54	1 330 119,54		0,10	
1158	645 288,84	1 330 119,77		0,10	
1159	645 296,80	1 330 124,19		0,10	
1160	645 300,73	1 330 123,55		0,10	
1161	645 302,14	1 330 118,47		0,10	
1162	645 304,11	1 330 111,56		0,10	
1163	645 312,38	1 330 096,04		0,10	
1164	645 316,95	1 330 089,94		0,10	
1165	645 323,78	1 330 079,68		0,10	
1166	645 328,32	1 330 071,76		0,10	
1167	645 329,17	1 330 069,26		0,10	
1168	645 329,90	1 330 068,27		0,10	
1169	645 331,82	1 330 068,04		0,10	
1170	645 333,04	1 330 069,55		0,10	
1171	645 332,63	1 330 071,54		0,10	
1172	645 334,24	1 330 072,34		0,10	
1173	645 335,36	1 330 074,17		0,10	
1174	645 334,39	1 330 075,85		0,10	
1175	645 332,46	1 330 075,94		0,10	
1176	645 330,99	1 330 075,21		0,10	
1177	645 327,16	1 330 081,85		0,10	
1178	645 321,28	1 330 090,68		0,10	
1179	645 322,79	1 330 091,90		0,10	
1180	645 323,48	1 330 093,92		0,10	
1181	645 322,18	1 330 095,36		0,10	
1182	645 320,27	1 330 095,02		0,10	
1183	645 318,95	1 330 093,96		0,10	

1184	645 315,68	1 330 098,32		0,10	
1185	645 307,75	1 330 113,25		0,10	
1186	645 306,59	1 330 117,43		0,10	
1187	645 308,86	1 330 117,84		0,10	
1188	645 310,44	1 330 119,28		0,10	
1189	645 309,98	1 330 121,17		0,10	
1190	645 308,14	1 330 121,78		0,10	
1191	645 305,51	1 330 121,31		0,10	
1192	645 304,31	1 330 125,67		0,10	
1193	645 304,14	1 330 127,95		0,10	
1194	645 302,87	1 330 129,67		0,10	
1195	645 300,95	1 330 129,41		0,10	
1196	645 300,15	1 330 127,71		0,10	
1197	645 296,75	1 330 128,26		0,10	
1198	645 295,46	1 330 128,03		0,10	
1199	645 287,51	1 330 123,61		0,10	
1200	645 281,48	1 330 124,61		0,10	
1201	645 279,11	1 330 147,11		0,10	
1202	645 277,16	1 330 163,27		0,10	

Сведения о местоположении границ объекта					
1	**2**	**3**	**4**	**5**	**6**
1203	645 283,11	1 330 164,02	Аналитический метод	0,10	-
1204	645 284,76	1 330 165,38		0,10	
1205	645 284,41	1 330 167,28		0,10	
1206	645 282,61	1 330 168,00		0,10	
1207	645 276,80	1 330 167,27		0,10	
1208	645 275,72	1 330 186,93		0,10	
1209	645 281,36	1 330 187,85		0,10	
1210	645 282,97	1 330 189,27		0,10	
1211	645 282,54	1 330 191,16		0,10	
1212	645 280,72	1 330 191,81		0,10	

1213	645 275,07	1 330 190,89		0,10	
1214	645 274,14	1 330 194,23		0,10	
1215	645 271,54	1 330 203,59		0,10	
1216	645 270,45	1 330 211,33		0,10	
1217	645 269,98	1 330 217,22		0,10	
1218	645 276,13	1 330 218,09		0,10	
1219	645 277,76	1 330 219,48		0,10	
1220	645 277,38	1 330 221,38		0,10	
1221	645 275,57	1 330 222,07		0,10	
1222	645 269,75	1 330 221,24		0,10	
1223	645 269,23	1 330 235,12		0,10	
1224	645 273,99	1 330 235,38		0,10	
1225	645 275,73	1 330 236,62		0,10	
1226	645 275,52	1 330 238,54		0,10	
1227	645 273,77	1 330 239,38		0,10	
1228	645 268,89	1 330 239,12		0,10	
1229	645 268,08	1 330 245,27		0,10	
1230	645 267,08	1 330 252,76		0,10	
1231	645 266,16	1 330 262,47		0,10	
1232	645 265,18	1 330 266,91		0,10	
1233	645 264,28	1 330 283,87		0,10	
1234	645 263,17	1 330 289,93		0,10	
1235	645 262,55	1 330 298,10		0,10	
1236	645 262,14	1 330 304,76		0,10	
1237	645 262,34	1 330 308,89		0,10	
1238	645 263,12	1 330 324,41		0,10	
1239	645 266,00	1 330 334,29		0,10	
1240	645 272,58	1 330 353,78		0,10	
1241	645 273,22	1 330 355,66		0,10	
1242	645 274,40	1 330 357,34		0,10	
1243	645 279,64	1 330 349,84		0,10	

1244	645 285,04	1 330 337,23		0,10	
1245	645 286,66	1 330 334,16		0,10	
1246	645 287,60	1 330 331,52		0,10	
1247	645 292,12	1 330 318,80		0,10	
1248	645 290,39	1 330 317,88		0,10	
1249	645 290,10	1 330 315,96		0,10	
1250	645 291,56	1 330 314,70		0,10	
1251	645 293,29	1 330 314,96		0,10	
1252	645 294,62	1 330 309,85		0,10	
1253	645 303,28	1 330 288,01		0,10	
1254	645 301,88	1 330 286,65		0,10	
1255	645 302,13	1 330 284,73		0,10	
1256	645 303,89	1 330 283,92		0,10	
1257	645 304,98	1 330 284,33		0,10	

Сведения о местоположении границ объекта					
1	**2**	**3**	**4**	**5**	**6**
1258	645 309,74	1 330 274,86	Аналитический метод	0,10	-
1259	645 312,43	1 330 267,50		0,10	
1260	645 315,72	1 330 261,61		0,10	
1261	645 314,85	1 330 259,96		0,10	
1262	645 315,85	1 330 258,30		0,10	
1263	645 317,61	1 330 258,22		0,10	
1264	645 323,55	1 330 247,58		0,10	
1265	645 330,06	1 330 235,19		0,10	
1266	645 328,79	1 330 234,10		0,10	
1267	645 328,86	1 330 232,16		0,10	
1268	645 330,54	1 330 231,19		0,10	
1269	645 331,85	1 330 231,60		0,10	
1270	645 334,71	1 330 224,14		0,10	
1271	645 336,17	1 330 221,46		0,10	
1272	645 335,19	1 330 220,04		0,10	

1273	645 335,94	1 330 218,26		0,10	
1274	645 338,07	1 330 218,02		0,10	
1275	645 338,96	1 330 216,40		0,10	
1276	645 344,72	1 330 203,88		0,10	
1277	645 348,66	1 330 197,03		0,10	
1278	645 347,68	1 330 195,97		0,10	
1279	645 347,91	1 330 194,05		0,10	
1280	645 348,67	1 330 193,40		0,10	
1281	645 350,13	1 330 193,36		0,10	
1282	645 352,70	1 330 188,34		0,10	
1283	645 356,35	1 330 178,52		0,10	
1284	645 363,04	1 330 157,35		0,10	
1285	645 361,73	1 330 155,60		0,10	
1286	645 362,55	1 330 153,85		0,10	
1287	645 364,03	1 330 153,55		0,10	
1288	645 365,88	1 330 147,60		0,10	
1289	645 364,73	1 330 145,94		0,10	
1290	645 365,56	1 330 144,19		0,10	
1291	645 367,24	1 330 143,93		0,10	
1292	645 369,50	1 330 135,22		0,10	
1293	645 372,94	1 330 120,38		0,10	
1294	645 371,85	1 330 118,72		0,10	
1295	645 372,60	1 330 116,94		0,10	
1296	645 373,88	1 330 116,56		0,10	
1297	645 377,05	1 330 104,84		0,10	
1298	645 378,31	1 330 100,47		0,10	
1299	645 377,62	1 330 099,24		0,10	
1300	645 377,79	1 330 098,26		0,10	
1301	645 379,11	1 330 097,18		0,10	
1302	645 380,44	1 330 090,69		0,10	
1303	645 383,45	1 330 078,11		0,10	

1304	645 386,33	1 330 066,76		0,10	
1305	645 385,82	1 330 066,04		0,10	
1306	645 386,08	1 330 064,12		0,10	
1307	645 387,17	1 330 063,44		0,10	
1308	645 389,21	1 330 055,25		0,10	
1309	645 390,17	1 330 052,33		0,10	
1310	645 389,76	1 330 050,07		0,10	
1311	645 383,74	1 330 046,32		0,10	
1312	645 376,59	1 330 042,57		0,10	

Сведения о местоположении границ объекта					
1	**2**	**3**	**4**	**5**	**6**
1313	645 370,48	1 330 039,79	Аналитический метод	0,10	-
1314	645 368,79	1 330 040,69		0,10	
1315	645 367,13	1 330 039,69		0,10	
1316	645 366,96	1 330 038,32		0,10	
1317	645 349,33	1 330 031,48		0,10	
1318	645 326,20	1 330 021,68		0,10	
1319	645 318,36	1 330 018,51		0,10	
1320	645 313,25	1 330 016,97		0,10	
1321	645 312,61	1 330 018,06		0,10	
1322	645 310,72	1 330 018,47		0,10	
1323	645 309,36	1 330 017,10		0,10	
1324	645 309,37	1 330 015,94		0,10	
1325	645 303,95	1 330 014,71		0,10	
1326	645 295,22	1 330 012,37		0,10	
1327	645 286,82	1 330 010,99		0,10	
1328	645 285,22	1 330 009,57		0,10	
1329	645 285,65	1 330 007,68		0,10	
1330	645 287,48	1 330 007,03		0,10	
1331	645 293,64	1 330 008,05		0,10	
1332	645 293,65	1 329 999,07		0,10	

1333	645 291,04	1 329 998,76		0,10	
1334	645 289,37	1 329 997,42		0,10	
1335	645 289,71	1 329 995,51		0,10	
1336	645 291,50	1 329 994,78		0,10	
1337	645 293,81	1 329 995,05		0,10	
1338	645 294,46	1 329 985,87		0,10	
1339	645 296,05	1 329 971,41		0,10	
1340	645 292,63	1 329 971,14		0,10	
1341	645 290,92	1 329 969,86		0,10	
1342	645 291,18	1 329 967,94		0,10	
1343	645 292,95	1 329 967,14		0,10	
1344	645 297,06	1 329 967,46		0,10	
1345	645 297,59	1 329 966,37		0,10	
1346	645 299,17	1 329 959,63		0,10	
1347	645 303,10	1 329 950,03		0,10	
1348	645 308,79	1 329 946,77		0,10	
1349	645 321,40	1 329 946,11		0,10	
1350	645 328,98	1 329 944,68		0,10	
1351	645 328,08	1 329 936,55		0,10	
1352	645 329,01	1 329 934,63		0,10	
1353	645 330,95	1 329 934,53		0,10	
1354	645 332,06	1 329 936,11		0,10	
1355	645 332,94	1 329 943,98		0,10	
1356	645 343,10	1 329 942,35		0,10	
1357	645 356,86	1 329 942,51		0,10	
1358	645 357,31	1 329 942,57		0,10	
1359	645 366,06	1 329 944,68		0,10	
1360	645 369,76	1 329 945,40		0,10	
1361	645 370,92	1 329 940,63		0,10	
1362	645 372,46	1 329 939,14		0,10	
1363	645 374,31	1 329 939,70		0,10	

1364	645 374,82	1 329 941,57		0,10	
1365	645 373,63	1 329 946,48		0,10	
1366	645 382,24	1 329 949,70		0,10	
1367	645 388,66	1 329 951,76		0,10	

Сведения о местоположении границ объекта					
1	**2**	**3**	**4**	**5**	**6**
1368	645 390,11	1 329 947,18	Аналитический метод	0,10	-
1369	645 391,74	1 329 945,79		0,10	
1370	645 393,55	1 329 946,48		0,10	
1371	645 393,93	1 329 948,38		0,10	
1372	645 392,39	1 329 953,28		0,10	
1373	645 405,44	1 329 960,06		0,10	
1374	645 415,37	1 329 966,14		0,10	
1375	645 417,89	1 329 962,13		0,10	
1376	645 419,83	1 329 961,21		0,10	
1377	645 421,40	1 329 962,34		0,10	
1378	645 421,29	1 329 964,27		0,10	
1379	645 418,56	1 329 968,59		0,10	
1380	645 428,78	1 329 978,79		0,10	
1381	645 432,70	1 329 975,70		0,10	
1382	645 434,83	1 329 975,47		0,10	
1383	645 435,93	1 329 977,06		0,10	
1384	645 435,18	1 329 978,84		0,10	
1385	645 427,07	1 329 985,22		0,10	
1386	645 425,92	1 329 985,64		0,10	
1387	645 424,19	1 329 984,78		0,10	
1388	645 424,00	1 329 982,85		0,10	
1389	645 425,60	1 329 981,28		0,10	
1390	645 414,76	1 329 970,47		0,10	
1391	645 404,88	1 329 964,42		0,10	
1392	645 403,09	1 329 966,73		0,10	

1393	645 401,07	1 329 967,46		0,10	
1394	645 399,61	1 329 966,18		0,10	
1395	645 399,91	1 329 964,27		0,10	
1396	645 401,33	1 329 962,44		0,10	
1397	645 391,57	1 329 957,37		0,10	
1398	645 391,24	1 329 959,86		0,10	
1399	645 389,86	1 329 961,50		0,10	
1400	645 387,96	1 329 961,13		0,10	
1401	645 387,26	1 329 959,32		0,10	
1402	645 387,76	1 329 955,68		0,10	
1403	645 380,88	1 329 953,48		0,10	
1404	645 370,71	1 329 949,68		0,10	
1405	645 365,16	1 329 948,59		0,10	
1406	645 356,59	1 329 946,52		0,10	
1407	645 344,95	1 329 946,39		0,10	
1408	645 344,64	1 329 950,73		0,10	
1409	645 343,37	1 329 952,46		0,10	
1410	645 341,45	1 329 952,21		0,10	
1411	645 340,64	1 329 950,45		0,10	
1412	645 340,90	1 329 946,75		0,10	
1413	645 321,74	1 329 950,11		0,10	
1414	645 309,42	1 329 950,75		0,10	
1415	645 306,54	1 329 952,24		0,10	
1416	645 302,95	1 329 961,00		0,10	
1417	645 301,96	1 329 965,25		0,10	
1418	645 303,92	1 329 966,57		0,10	
1419	645 303,63	1 329 968,49		0,10	
1420	645 301,86	1 329 969,27		0,10	
1421	645 300,69	1 329 969,16		0,10	
1422	645 300,23	1 329 970,13		0,10	

Сведения о местоположении границ объекта					
1	**2**	**3**	**4**	**5**	**6**
1423	645 298,67	1 329 984,23	Аналитический метод	0,10	-
1424	645 300,10	1 329 985,27		0,10	
1425	645 299,96	1 329 987,20		0,10	
1426	645 298,32	1 329 988,10		0,10	
1427	645 297,67	1 329 997,35		0,10	
1428	645 297,65	1 330 008,87		0,10	
1429	645 304,95	1 330 010,82		0,10	
1430	645 312,36	1 330 012,51		0,10	
1431	645 319,78	1 330 014,76		0,10	
1432	645 327,76	1 330 017,98		0,10	
1433	645 348,88	1 330 026,94		0,10	
1434	645 349,73	1 330 024,34		0,10	
1435	645 351,38	1 330 022,97		0,10	
1436	645 353,19	1 330 023,68		0,10	
1437	645 353,55	1 330 025,58		0,10	
1438	645 352,61	1 330 028,45		0,10	
1439	645 370,48	1 330 035,38		0,10	
1440	645 376,49	1 330 038,12		0,10	
1441	645 377,56	1 330 035,83		0,10	
1442	645 379,36	1 330 034,67		0,10	
1443	645 381,07	1 330 035,60		0,10	
1444	645 381,20	1 330 037,53		0,10	
1445	645 380,10	1 330 039,88		0,10	
1446	645 385,80	1 330 042,88		0,10	
1447	645 392,64	1 330 047,14		0,10	
1448	645 393,55	1 330 048,49		0,10	
1449	645 394,20	1 330 052,12		0,10	
1450	645 393,70	1 330 054,44		0,10	
1451	645 395,53	1 330 055,02		0,10	

1452	645 396,91	1 330 056,65		0,10	
1453	645 396,21	1 330 058,46		0,10	
1454	645 394,31	1 330 058,84		0,10	
1455	645 392,59	1 330 058,30		0,10	
1456	645 387,34	1 330 079,08		0,10	
1457	645 384,35	1 330 091,59		0,10	
1458	645 383,03	1 330 098,04		0,10	
1459	645 384,54	1 330 098,46		0,10	
1460	645 385,98	1 330 100,04		0,10	
1461	645 385,35	1 330 101,88		0,10	
1462	645 383,46	1 330 102,32		0,10	
1463	645 382,07	1 330 101,93		0,10	
1464	645 380,91	1 330 105,94		0,10	
1465	645 377,53	1 330 118,43		0,10	
1466	645 379,64	1 330 118,93		0,10	
1467	645 381,14	1 330 120,46		0,10	
1468	645 380,58	1 330 122,31		0,10	
1469	645 378,72	1 330 122,83		0,10	
1470	645 376,61	1 330 122,33		0,10	
1471	645 373,39	1 330 136,20		0,10	
1472	645 371,55	1 330 143,29		0,10	
1473	645 374,48	1 330 143,88		0,10	
1474	645 376,03	1 330 145,36		0,10	
1475	645 375,53	1 330 147,24		0,10	
1476	645 373,68	1 330 147,82		0,10	
1477	645 370,24	1 330 147,12		0,10	

Сведения о местоположении границ объекта					
1	**2**	**3**	**4**	**5**	**6**
1478	645 367,44	1 330 156,09	Аналитический метод	0,10	-
1479	645 371,07	1 330 157,42		0,10	
1480	645 372,38	1 330 159,11		0,10	

1481	645 371,61	1 330 160,89		0,10	
1482	645 369,69	1 330 161,18		0,10	
1483	645 366,41	1 330 159,98		0,10	
1484	645 360,76	1 330 177,88		0,10	
1485	645 364,41	1 330 179,07		0,10	
1486	645 366,24	1 330 179,75		0,10	
1487	645 367,52	1 330 181,49		0,10	
1488	645 366,86	1 330 183,31		0,10	
1489	645 365,29	1 330 183,57		0,10	
1490	645 363,05	1 330 182,84		0,10	
1491	645 359,46	1 330 181,67		0,10	
1492	645 356,33	1 330 190,06		0,10	
1493	645 354,13	1 330 194,35		0,10	
1494	645 358,14	1 330 196,59		0,10	
1495	645 359,16	1 330 198,47		0,10	
1496	645 358,12	1 330 200,10		0,10	
1497	645 356,18	1 330 200,09		0,10	
1498	645 352,65	1 330 198,12		0,10	
1499	645 348,24	1 330 205,80		0,10	
1500	645 342,81	1 330 217,64		0,10	
1501	645 346,35	1 330 219,46		0,10	
1502	645 347,44	1 330 221,30		0,10	
1503	645 346,45	1 330 222,97		0,10	
1504	645 344,51	1 330 223,02		0,10	
1505	645 340,90	1 330 221,17		0,10	
1506	645 338,40	1 330 225,71		0,10	
1507	645 335,93	1 330 232,17		0,10	
1508	645 338,51	1 330 233,68		0,10	
1509	645 339,50	1 330 235,58		0,10	
1510	645 338,42	1 330 237,19		0,10	
1511	645 336,49	1 330 237,14		0,10	

1512	645 334,26	1 330 235,84		0,10	
1513	645 327,06	1 330 249,52		0,10	
1514	645 320,38	1 330 261,49		0,10	
1515	645 323,68	1 330 263,05		0,10	
1516	645 324,83	1 330 264,85		0,10	
1517	645 323,90	1 330 266,55		0,10	
1518	645 321,96	1 330 266,67		0,10	
1519	645 318,42	1 330 265,00		0,10	
1520	645 316,01	1 330 269,32		0,10	
1521	645 313,48	1 330 276,33		0,10	
1522	645 307,60	1 330 288,06		0,10	
1523	645 306,82	1 330 289,94		0,10	
1524	645 310,19	1 330 291,58		0,10	
1525	645 311,32	1 330 293,40		0,10	
1526	645 310,37	1 330 295,08		0,10	
1527	645 308,43	1 330 295,18		0,10	
1528	645 305,32	1 330 293,67		0,10	
1529	645 298,40	1 330 311,21		0,10	
1530	645 297,09	1 330 316,31		0,10	
1531	645 300,30	1 330 317,65		0,10	
1532	645 301,53	1 330 319,40		0,10	

Сведения о местоположении границ объекта					
1	**2**	**3**	**4**	**5**	**6**
1533	645 300,68	1 330 321,14	Аналитический метод	0,10	-
1534	645 298,76	1 330 321,35		0,10	
1535	645 295,89	1 330 320,16		0,10	
1536	645 291,06	1 330 333,77		0,10	
1537	645 294,36	1 330 334,96		0,10	
1538	645 295,67	1 330 336,66		0,10	
1539	645 294,90	1 330 338,44		0,10	
1540	645 292,98	1 330 338,74		0,10	

1541	645 289,45	1 330 337,45		0,10	
1542	645 288,69	1 330 338,89		0,10	
1543	645 284,03	1 330 349,78		0,10	
1544	645 291,55	1 330 353,13		0,10	
1545	645 301,82	1 330 359,91		0,10	
1546	645 306,60	1 330 361,68		0,10	
1547	645 320,05	1 330 361,44		0,10	
1548	645 330,48	1 330 359,16		0,10	
1549	645 330,73	1 330 356,25		0,10	
1550	645 332,44	1 330 355,34		0,10	
1551	645 334,12	1 330 356,31		0,10	
1552	645 334,55	1 330 360,36		0,10	
1553	645 336,36	1 330 365,29		0,10	
1554	645 338,42	1 330 366,31		0,10	
1555	645 341,57	1 330 356,06		0,10	
1556	645 343,20	1 330 354,67		0,10	
1557	645 345,01	1 330 355,34		0,10	
1558	645 345,41	1 330 357,24		0,10	
1559	645 341,90	1 330 368,64		0,10	
1560	645 349,20	1 330 376,62		0,10	
1561	645 359,53	1 330 385,88		0,10	
1562	645 373,51	1 330 397,04		0,10	
1563	645 379,80	1 330 402,25		0,10	
1564	645 390,77	1 330 411,59		0,10	
1565	645 391,17	1 330 407,24		0,10	
1566	645 389,89	1 330 397,16		0,10	
1567	645 388,90	1 330 383,79		0,10	
1568	645 388,85	1 330 369,67		0,10	
1569	645 389,94	1 330 356,73		0,10	
1570	645 390,99	1 330 350,34		0,10	
1571	645 386,41	1 330 349,57		0,10	

1572	645 384,82	1 330 348,14		0,10	
1573	645 385,26	1 330 346,25		0,10	
1574	645 387,09	1 330 345,61		0,10	
1575	645 391,64	1 330 346,38		0,10	
1576	645 393,39	1 330 335,72		0,10	
1577	645 388,93	1 330 335,37		0,10	
1578	645 387,22	1 330 334,09		0,10	
1579	645 387,48	1 330 332,17		0,10	
1580	645 389,25	1 330 331,37		0,10	
1581	645 394,44	1 330 331,78		0,10	
1582	645 397,31	1 330 325,02		0,10	
1583	645 399,03	1 330 317,09		0,10	
1584	645 393,49	1 330 315,28		0,10	
1585	645 392,12	1 330 313,63		0,10	
1586	645 392,83	1 330 311,83		0,10	
1587	645 394,73	1 330 311,46		0,10	

Сведения о местоположении границ объекта					
1	**2**	**3**	**4**	**5**	**6**
1588	645 400,28	1 330 313,27	Аналитический метод	0,10	-
1589	645 405,91	1 330 300,65		0,10	
1590	645 400,35	1 330 298,83		0,10	
1591	645 398,98	1 330 297,18		0,10	
1592	645 399,69	1 330 295,38		0,10	
1593	645 401,59	1 330 295,01		0,10	
1594	645 407,29	1 330 296,88		0,10	
1595	645 412,14	1 330 279,84		0,10	
1596	645 414,56	1 330 268,85		0,10	
1597	645 411,65	1 330 267,91		0,10	
1598	645 410,28	1 330 266,26		0,10	
1599	645 410,99	1 330 264,46		0,10	
1600	645 412,89	1 330 264,09		0,10	

1601	645 415,49	1 330 264,93		0,10	
1602	645 417,22	1 330 258,10		0,10	
1603	645 418,61	1 330 252,26		0,10	
1604	645 416,23	1 330 251,79		0,10	
1605	645 414,68	1 330 250,32		0,10	
1606	645 415,16	1 330 248,44		0,10	
1607	645 417,01	1 330 247,85		0,10	
1608	645 419,56	1 330 248,36		0,10	
1609	645 423,16	1 330 233,83		0,10	
1610	645 425,67	1 330 224,23		0,10	
1611	645 429,57	1 330 216,02		0,10	
1612	645 434,02	1 330 201,45		0,10	
1613	645 435,14	1 330 197,01		0,10	
1614	645 437,22	1 330 190,35		0,10	
1615	645 436,48	1 330 189,18		0,10	
1616	645 437,15	1 330 187,37		0,10	
1617	645 438,11	1 330 186,93		0,10	
1618	645 444,97	1 330 153,91		0,10	
1619	645 443,69	1 330 153,28		0,10	
1620	645 443,21	1 330 151,40		0,10	
1621	645 444,53	1 330 149,99		0,10	
1622	645 446,09	1 330 150,04		0,10	
1623	645 447,73	1 330 142,66		0,10	
1624	645 448,07	1 330 139,86		0,10	
1625	645 451,49	1 330 131,25		0,10	
1626	645 451,89	1 330 126,37		0,10	
1627	645 450,32	1 330 125,09		0,10	
1628	645 450,63	1 330 123,18		0,10	
1629	645 452,38	1 330 122,43		0,10	
1630	645 453,70	1 330 107,32		0,10	
1631	645 454,00	1 330 101,99		0,10	

1632	645 454,50	1 330 096,34		0,10	
1633	645 451,45	1 330 095,78		0,10	
1634	645 449,87	1 330 094,33		0,10	
1635	645 450,33	1 330 092,45		0,10	
1636	645 452,17	1 330 091,84		0,10	
1637	645 454,79	1 330 092,32		0,10	
1638	645 455,58	1 330 077,58		0,10	
1639	645 455,10	1 330 077,50		0,10	
1640	645 453,48	1 330 076,10		0,10	
1641	645 453,89	1 330 074,20		0,10	
1642	645 455,70	1 330 073,54		0,10	

Сведения о местоположении границ объекта					
1	**2**	**3**	**4**	**5**	**6**
1643	645 454,91	1 330 067,84	Аналитический метод	0,10	-
1644	645 453,71	1 330 061,14		0,10	
1645	645 452,36	1 330 061,23		0,10	
1646	645 450,98	1 330 059,87		0,10	
1647	645 451,39	1 330 057,98		0,10	
1648	645 453,02	1 330 057,12		0,10	
1649	645 451,46	1 330 047,10		0,10	
1650	645 450,57	1 330 039,52		0,10	
1651	645 447,44	1 330 039,80		0,10	
1652	645 445,53	1 330 038,82		0,10	
1653	645 445,48	1 330 036,88		0,10	
1654	645 447,08	1 330 035,80		0,10	
1655	645 449,96	1 330 035,55		0,10	
1656	645 449,91	1 330 035,17		0,10	
1657	645 450,76	1 330 033,21		0,10	
1658	645 452,69	1 330 033,03		0,10	
1659	645 453,87	1 330 034,57		0,10	
1660	645 455,44	1 330 046,61		0,10	

1661	645 457,24	1 330 058,11		0,10	
1662	645 458,88	1 330 067,24		0,10	
1663	645 459,57	1 330 072,16		0,10	
1664	645 463,98	1 330 072,03		0,10	
1665	645 467,21	1 330 073,04		0,10	
1666	645 470,69	1 330 075,88		0,10	
1667	645 479,66	1 330 086,61		0,10	
1668	645 485,94	1 330 092,40		0,10	
1669	645 494,06	1 330 095,98		0,10	
1670	645 509,98	1 330 101,47		0,10	
1671	645 524,90	1 330 106,37		0,10	
1672	645 530,39	1 330 107,78		0,10	
1673	645 529,27	1 330 102,18		0,10	
1674	645 528,33	1 330 089,80		0,10	
1675	645 525,74	1 330 077,99		0,10	
1676	645 520,75	1 330 065,68		0,10	
1677	645 516,11	1 330 053,33		0,10	
1678	645 512,26	1 330 042,03		0,10	
1679	645 504,08	1 330 007,93		0,10	
1680	645 502,01	1 330 002,56		0,10	
1681	645 501,93	1 330 001,37		0,10	
1682	645 503,77	1 329 993,71		0,10	
1683	645 498,93	1 329 982,73		0,10	
1684	645 498,09	1 329 981,21		0,10	
1685	645 493,21	1 329 970,94		0,10	
1686	645 488,96	1 329 963,58		0,10	
1687	645 484,78	1 329 966,66		0,10	
1688	645 482,64	1 329 966,81		0,10	
1689	645 481,59	1 329 965,18		0,10	
1690	645 482,40	1 329 963,42		0,10	
1691	645 486,76	1 329 960,22		0,10	

1692	645 475,88	1 329 945,51		0,10	
1693	645 469,69	1 329 943,95		0,10	
1694	645 467,42	1 329 945,26		0,10	
1695	645 465,69	1 329 944,41		0,10	
1696	645 465,48	1 329 942,48		0,10	
1697	645 466,87	1 329 941,07		0,10	

Сведения о местоположении границ объекта					
1	**2**	**3**	**4**	**5**	**6**
1698	645 457,10	1 329 929,03		0,10	
1699	645 455,78	1 329 930,21		0,10	
1700	645 453,66	1 329 930,56		0,10	
1701	645 452,46	1 329 929,04		0,10	
1702	645 453,10	1 329 927,21		0,10	
1703	645 454,55	1 329 925,92		0,10	
1704	645 452,41	1 329 923,32		0,10	
1705	645 442,68	1 329 913,12		0,10	
1706	645 440,30	1 329 910,00		0,10	
1707	645 437,10	1 329 913,34		0,10	
1708	645 435,02	1 329 913,85		0,10	
1709	645 433,70	1 329 912,43	Аналитический метод	0,10	-
1710	645 434,20	1 329 910,56		0,10	
1711	645 437,65	1 329 906,96		0,10	
1712	645 435,25	1 329 904,61		0,10	
1713	645 424,87	1 329 894,39		0,10	
1714	645 416,23	1 329 887,97		0,10	
1715	645 412,62	1 329 892,17		0,10	
1716	645 410,58	1 329 892,81		0,10	
1717	645 409,18	1 329 891,46		0,10	
1718	645 409,58	1 329 889,57		0,10	
1719	645 413,00	1 329 885,57		0,10	
1720	645 405,65	1 329 880,11		0,10	

1721	645 401,99	1 329 878,25		0,10	
1722	645 399,00	1 329 882,44		0,10	
1723	645 397,02	1 329 883,25		0,10	
1724	645 395,51	1 329 882,03		0,10	
1725	645 395,74	1 329 880,10		0,10	
1726	645 398,37	1 329 876,42		0,10	
1727	645 393,91	1 329 874,15		0,10	
1728	645 376,30	1 329 863,31		0,10	
1729	645 360,85	1 329 855,35		0,10	
1730	645 357,48	1 329 854,36		0,10	
1731	645 352,20	1 329 858,72		0,10	
1732	645 353,42	1 329 861,45		0,10	
1733	645 353,12	1 329 863,57		0,10	
1734	645 351,30	1 329 864,26		0,10	
1735	645 349,76	1 329 863,09		0,10	
1736	645 348,89	1 329 861,14		0,10	
1737	645 345,00	1 329 863,74		0,10	
1738	645 339,23	1 329 868,88		0,10	
1739	645 335,95	1 329 872,86		0,10	
1740	645 332,43	1 329 879,04		0,10	
1741	645 333,56	1 329 880,74		0,10	
1742	645 332,69	1 329 882,47		0,10	
1743	645 330,45	1 329 882,51		0,10	
1744	645 329,46	1 329 883,48		0,10	
1745	645 327,53	1 329 883,33		0,10	
1746	645 326,62	1 329 881,62		0,10	
1747	645 327,86	1 329 878,96		0,10	
1748	645 332,74	1 329 870,45		0,10	
1749	645 336,45	1 329 865,98		0,10	
1750	645 342,65	1 329 860,48		0,10	
1751	645 348,55	1 329 856,54		0,10	

1752	645 355,74	1 329 850,59		0,10	

Сведения о местоположении границ объекта					
1	**2**	**3**	**4**	**5**	**6**
1753	645 357,58	1 329 850,21	Аналитический метод	0,10	-
1754	645 360,73	1 329 851,13		0,10	
1755	645 363,57	1 329 846,71		0,10	
1756	645 365,52	1 329 845,81		0,10	
1757	645 367,08	1 329 846,95		0,10	
1758	645 366,95	1 329 848,89		0,10	
1759	645 364,48	1 329 852,71		0,10	
1760	645 378,37	1 329 859,87		0,10	
1761	645 395,91	1 329 870,67		0,10	
1762	645 397,77	1 329 871,61		0,10	
1763	645 398,79	1 329 869,08		0,10	
1764	645 400,53	1 329 867,83		0,10	
1765	645 402,28	1 329 868,66		0,10	
1766	645 402,51	1 329 870,58		0,10	
1767	645 401,36	1 329 873,43		0,10	
1768	645 407,91	1 329 876,79		0,10	
1769	645 417,12	1 329 883,63		0,10	
1770	645 427,59	1 329 891,43		0,10	
1771	645 436,66	1 329 900,37		0,10	
1772	645 439,40	1 329 897,70		0,10	
1773	645 441,49	1 329 897,25		0,10	
1774	645 442,76	1 329 898,71		0,10	
1775	645 442,20	1 329 900,56		0,10	
1776	645 439,53	1 329 903,18		0,10	
1777	645 442,06	1 329 905,70		0,10	
1778	645 445,80	1 329 910,59		0,10	
1779	645 455,46	1 329 920,71		0,10	
1780	645 471,40	1 329 940,28		0,10	

1781	645 477,55	1 329 941,79		0,10	
1782	645 478,69	1 329 942,55		0,10	
1783	645 483,09	1 329 948,56		0,10	
1784	645 484,35	1 329 949,11		0,10	
1785	645 491,72	1 329 960,25		0,10	
1786	645 493,38	1 329 959,35		0,10	
1787	645 495,14	1 329 960,16		0,10	
1788	645 495,40	1 329 962,08		0,10	
1789	645 493,72	1 329 963,81		0,10	
1790	645 495,79	1 329 967,38		0,10	
1791	645 497,59	1 329 967,56		0,10	
1792	645 498,43	1 329 969,30		0,10	
1793	645 497,58	1 329 970,79		0,10	
1794	645 501,68	1 329 979,43		0,10	
1795	645 502,57	1 329 981,03		0,10	
1796	645 505,05	1 329 986,65		0,10	
1797	645 506,76	1 329 986,97		0,10	
1798	645 507,48	1 329 988,76		0,10	
1799	645 506,58	1 329 990,14		0,10	
1800	645 507,83	1 329 993,99		0,10	
1801	645 505,98	1 330 001,70		0,10	
1802	645 507,95	1 330 006,89		0,10	
1803	645 509,57	1 330 013,86		0,10	
1804	645 513,16	1 330 013,04		0,10	
1805	645 515,18	1 330 013,74		0,10	
1806	645 515,50	1 330 015,65		0,10	
1807	645 514,06	1 330 016,94		0,10	

Сведения о местоположении границ объекта					
1	**2**	**3**	**4**	**5**	**6**
1808	645 510,50	1 330 017,77	Аналитический метод	0,10	-
1809	645 512,97	1 330 027,95		0,10	

1810	645 517,42	1 330 027,38		0,10	
1811	645 519,37	1 330 028,28		0,10	
1812	645 519,50	1 330 030,22		0,10	
1813	645 517,94	1 330 031,36		0,10	
1814	645 513,93	1 330 031,87		0,10	
1815	645 516,14	1 330 041,00		0,10	
1816	645 519,25	1 330 050,09		0,10	
1817	645 522,67	1 330 048,84		0,10	
1818	645 524,76	1 330 049,29		0,10	
1819	645 525,32	1 330 051,14		0,10	
1820	645 524,05	1 330 052,60		0,10	
1821	645 520,60	1 330 053,87		0,10	
1822	645 524,50	1 330 064,24		0,10	
1823	645 529,62	1 330 076,96		0,10	
1824	645 532,32	1 330 089,36		0,10	
1825	645 533,23	1 330 101,52		0,10	
1826	645 534,95	1 330 110,12		0,10	
1827	645 534,36	1 330 111,97		0,10	
1828	645 532,48	1 330 112,45		0,10	
1829	645 523,71	1 330 110,21		0,10	
1830	645 508,65	1 330 105,26		0,10	
1831	645 500,04	1 330 102,16		0,10	
1832	645 496,63	1 330 106,76		0,10	
1833	645 494,63	1 330 107,53		0,10	
1834	645 493,15	1 330 106,28		0,10	
1835	645 493,41	1 330 104,36		0,10	
1836	645 496,04	1 330 100,83		0,10	
1837	645 492,74	1 330 099,77		0,10	
1838	645 483,47	1 330 095,58		0,10	
1839	645 476,84	1 330 089,48		0,10	
1840	645 468,00	1 330 078,86		0,10	

1841	645 464,99	1 330 076,40		0,10	
1842	645 463,77	1 330 076,05		0,10	
1843	645 459,67	1 330 076,17		0,10	
1844	645 458,66	1 330 094,88		0,10	
1845	645 458,00	1 330 102,32		0,10	
1846	645 457,70	1 330 107,63		0,10	
1847	645 456,36	1 330 122,95		0,10	
1848	645 456,04	1 330 124,86		0,10	
1849	645 455,32	1 330 132,47		0,10	
1850	645 452,80	1 330 138,69		0,10	
1851	645 459,69	1 330 140,33		0,10	
1852	645 461,19	1 330 141,86		0,10	
1853	645 460,63	1 330 143,71		0,10	
1854	645 458,77	1 330 144,23		0,10	
1855	645 451,78	1 330 142,57		0,10	
1856	645 449,48	1 330 153,12		0,10	
1857	645 453,98	1 330 154,26		0,10	
1858	645 455,50	1 330 155,76		0,10	
1859	645 454,98	1 330 157,63		0,10	
1860	645 453,12	1 330 158,18		0,10	
1861	645 448,38	1 330 157,14		0,10	
1862	645 441,68	1 330 189,51		0,10	

Сведения о местоположении границ объекта					
1	**2**	**3**	**4**	**5**	**6**
1863	645 439,59	1 330 196,24	Аналитический метод	0,10	-
1864	645 445,37	1 330 197,86		0,10	
1865	645 446,81	1 330 199,45		0,10	
1866	645 446,17	1 330 201,28		0,10	
1867	645 444,29	1 330 201,72		0,10	
1868	645 438,50	1 330 200,10		0,10	
1869	645 433,36	1 330 217,34		0,10	

1870	645 430,31	1 330 223,75		0,10	
1871	645 439,00	1 330 227,64		0,10	
1872	645 440,19	1 330 229,42		0,10	
1873	645 439,29	1 330 231,14		0,10	
1874	645 437,36	1 330 231,30		0,10	
1875	645 428,95	1 330 227,54		0,10	
1876	645 427,04	1 330 234,83		0,10	
1877	645 422,38	1 330 253,76		0,10	
1878	645 429,03	1 330 255,82		0,10	
1879	645 430,43	1 330 257,45		0,10	
1880	645 429,74	1 330 259,26		0,10	
1881	645 427,85	1 330 259,66		0,10	
1882	645 421,45	1 330 257,68		0,10	
1883	645 418,86	1 330 267,96		0,10	
1884	645 416,52	1 330 278,62		0,10	
1885	645 423,45	1 330 279,51		0,10	
1886	645 425,10	1 330 280,88		0,10	
1887	645 424,74	1 330 282,78		0,10	
1888	645 422,93	1 330 283,49		0,10	
1889	645 415,55	1 330 282,54		0,10	
1890	645 410,52	1 330 300,15		0,10	
1891	645 403,30	1 330 316,37		0,10	
1892	645 401,57	1 330 324,29		0,10	
1893	645 404,79	1 330 325,35		0,10	
1894	645 428,19	1 330 326,91		0,10	
1895	645 436,13	1 330 330,42		0,10	
1896	645 438,50	1 330 332,19		0,10	
1897	645 444,46	1 330 326,00		0,10	
1898	645 446,54	1 330 325,49		0,10	
1899	645 447,86	1 330 326,91		0,10	
1900	645 447,36	1 330 328,78		0,10	

1901	645 441,68	1 330 334,68		0,10	
1902	645 456,39	1 330 342,94		0,10	
1903	645 458,22	1 330 343,60		0,10	
1904	645 467,70	1 330 348,71		0,10	
1905	645 471,22	1 330 351,43		0,10	
1906	645 475,84	1 330 344,56		0,10	
1907	645 478,79	1 330 339,42		0,10	
1908	645 480,21	1 330 333,32		0,10	
1909	645 480,00	1 330 327,74		0,10	
1910	645 481,07	1 330 325,88		0,10	
1911	645 483,01	1 330 325,92		0,10	
1912	645 484,00	1 330 327,58		0,10	
1913	645 484,22	1 330 333,43		0,10	
1914	645 482,63	1 330 340,61		0,10	
1915	645 479,21	1 330 346,74		0,10	
1916	645 475,15	1 330 352,77		0,10	
1917	645 480,07	1 330 355,72		0,10	

Сведения о местоположении границ объекта					
1	**2**	**3**	**4**	**5**	**6**
1918	645 482,93	1 330 358,12	Аналитический метод	0,10	-
1919	645 483,52	1 330 360,32		0,10	
1920	645 482,03	1 330 364,54		0,10	
1921	645 480,35	1 330 365,86		0,10	
1922	645 478,57	1 330 365,11		0,10	
1923	645 478,25	1 330 363,20		0,10	
1924	645 479,28	1 330 360,28		0,10	
1925	645 477,87	1 330 359,07		0,10	
1926	645 471,78	1 330 355,43		0,10	
1927	645 469,11	1 330 355,02		0,10	
1928	645 465,33	1 330 351,95		0,10	
1929	645 456,59	1 330 347,28		0,10	

1930	645 453,96	1 330 352,86		0,10	
1931	645 452,16	1 330 354,01		0,10	
1932	645 450,46	1 330 353,08		0,10	
1933	645 450,34	1 330 351,14		0,10	
1934	645 452,95	1 330 345,60		0,10	
1935	645 440,92	1 330 338,95		0,10	
1936	645 439,19	1 330 341,49		0,10	
1937	645 437,22	1 330 342,34		0,10	
1938	645 435,69	1 330 341,16		0,10	
1939	645 435,87	1 330 339,23		0,10	
1940	645 437,65	1 330 336,62		0,10	
1941	645 434,28	1 330 333,98		0,10	
1942	645 426,90	1 330 330,72		0,10	
1943	645 404,29	1 330 329,34		0,10	
1944	645 400,35	1 330 328,11		0,10	
1945	645 397,66	1 330 334,45		0,10	
1946	645 395,27	1 330 349,02		0,10	
1947	645 393,91	1 330 357,30		0,10	
1948	645 392,86	1 330 369,92		0,10	
1949	645 392,92	1 330 383,70		0,10	
1950	645 393,89	1 330 396,81		0,10	
1951	645 394,98	1 330 405,41		0,10	
1952	645 406,33	1 330 408,41		0,10	
1953	645 408,67	1 330 405,10		0,10	
1954	645 410,65	1 330 404,28		0,10	
1955	645 412,16	1 330 405,49		0,10	
1956	645 411,95	1 330 407,42		0,10	
1957	645 410,29	1 330 409,76		0,10	
1958	645 418,56	1 330 412,92		0,10	
1959	645 425,29	1 330 416,24		0,10	
1960	645 426,35	1 330 414,92		0,10	

1961	645 428,29	1 330 414,93		0,10	
1962	645 429,31	1 330 416,57		0,10	
1963	645 429,05	1 330 417,69		0,10	
1964	645 442,10	1 330 421,60		0,10	
1965	645 450,26	1 330 423,67		0,10	
1966	645 450,23	1 330 422,48		0,10	
1967	645 451,35	1 330 420,65		0,10	
1968	645 453,28	1 330 420,74		0,10	
1969	645 454,25	1 330 422,42		0,10	
1970	645 454,27	1 330 424,09		0,10	
1971	645 456,22	1 330 424,28		0,10	
1972	645 457,91	1 330 425,60		0,10	

Сведения о местоположении границ объекта					
1	**2**	**3**	**4**	**5**	**6**
1973	645 457,35	1 330 427,71	Аналитический метод	0,10	-
1974	645 458,87	1 330 434,29		0,10	
1975	645 458,17	1 330 436,31		0,10	
1976	645 456,26	1 330 436,63		0,10	
1977	645 454,97	1 330 435,19		0,10	
1978	645 453,30	1 330 428,02		0,10	
1979	645 449,48	1 330 427,63		0,10	
1980	645 440,99	1 330 425,45		0,10	
1981	645 436,79	1 330 424,20		0,10	
1982	645 434,90	1 330 430,97		0,10	
1983	645 433,31	1 330 432,41		0,10	
1984	645 431,48	1 330 431,78		0,10	
1985	645 431,04	1 330 429,89		0,10	
1986	645 432,95	1 330 423,05		0,10	
1987	645 425,64	1 330 420,85		0,10	
1988	645 416,87	1 330 416,56		0,10	
1989	645 406,54	1 330 412,62		0,10	

1990	645 395,49	1 330 409,69		0,10	
1991	645 396,45	1 330 417,94		0,10	
1992	645 398,27	1 330 423,81		0,10	
1993	645 400,39	1 330 432,20		0,10	
1994	645 403,40	1 330 454,72		0,10	
1995	645 404,85	1 330 465,10		0,10	
1996	645 406,81	1 330 474,62		0,10	
1997	645 409,81	1 330 479,22		0,10	
1998	645 410,19	1 330 481,04		0,10	
1999	645 414,34	1 330 480,85		0,10	
2000	645 425,18	1 330 481,37		0,10	
2001	645 425,26	1 330 476,13		0,10	
2002	645 426,44	1 330 474,34		0,10	
2003	645 428,37	1 330 474,48		0,10	
2004	645 429,28	1 330 476,19		0,10	
2005	645 429,19	1 330 481,65		0,10	
2006	645 434,26	1 330 481,89		0,10	
2007	645 439,00	1 330 480,75		0,10	
2008	645 441,12	1 330 474,37		0,10	
2009	645 442,77	1 330 473,01		0,10	
2010	645 444,57	1 330 473,73		0,10	
2011	645 444,92	1 330 475,63		0,10	
2012	645 443,23	1 330 480,75		0,10	
2013	645 445,36	1 330 481,38		0,10	
2014	645 445,97	1 330 483,22		0,10	
2015	645 444,75	1 330 484,72		0,10	
2016	645 443,76	1 330 484,85		0,10	
2017	645 440,67	1 330 484,48		0,10	
2018	645 434,35	1 330 485,91		0,10	
2019	645 427,00	1 330 485,56		0,10	
2020	645 416,62	1 330 484,96		0,10	

2021	645 416,75	1 330 486,36		0,10	
2022	645 415,78	1 330 488,26		0,10	
2023	645 413,84	1 330 488,33		0,10	
2024	645 412,75	1 330 486,72		0,10	
2025	645 412,59	1 330 484,95		0,10	
2026	645 408,66	1 330 485,13		0,10	
2027	645 407,02	1 330 484,42		0,10	

Сведения о местоположении границ объекта					
1	**2**	**3**	**4**	**5**	**6**
2028	645 406,43	1 330 482,70	Аналитический метод	0,10	-
2029	645 397,67	1 330 486,41		0,10	
2030	645 395,56	1 330 486,06		0,10	
2031	645 394,91	1 330 484,24		0,10	
2032	645 396,11	1 330 482,71		0,10	
2033	645 404,90	1 330 478,99		0,10	
2034	645 396,69	1 330 479,34		0,10	
2035	645 394,68	1 330 478,62		0,10	
2036	645 394,36	1 330 476,71		0,10	
2037	645 395,81	1 330 475,42		0,10	
2038	645 402,56	1 330 473,89		0,10	
2039	645 401,33	1 330 467,90		0,10	
2040	645 398,73	1 330 468,55		0,10	
2041	645 396,70	1 330 467,89		0,10	
2042	645 396,33	1 330 465,99		0,10	
2043	645 397,75	1 330 464,67		0,10	
2044	645 400,63	1 330 463,94		0,10	
2045	645 399,42	1 330 455,26		0,10	
2046	645 396,43	1 330 432,85		0,10	
2047	645 394,40	1 330 424,84		0,10	
2048	645 392,71	1 330 419,41		0,10	
2049	645 387,94	1 330 414,44		0,10	

2050	645 378,74	1 330 406,62		0,10	
2051	645 377,25	1 330 407,82		0,10	
2052	645 375,38	1 330 407,34		0,10	
2053	645 374,78	1 330 405,50		0,10	
2054	645 375,67	1 330 404,04		0,10	
2055	645 370,96	1 330 400,13		0,10	
2056	645 356,91	1 330 388,92		0,10	
2057	645 346,31	1 330 379,40		0,10	
2058	645 338,41	1 330 370,78		0,10	
2059	645 333,86	1 330 368,53		0,10	
2060	645 332,87	1 330 367,42		0,10	
2061	645 331,28	1 330 363,09		0,10	
2062	645 321,74	1 330 365,17		0,10	
2063	645 320,06	1 330 369,33		0,10	
2064	645 318,32	1 330 370,58		0,10	
2065	645 316,57	1 330 369,75		0,10	
2066	645 316,34	1 330 367,83		0,10	
2067	645 317,28	1 330 365,50		0,10	
2068	645 307,26	1 330 365,68		0,10	
2069	645 304,77	1 330 369,19		0,10	
2070	645 302,79	1 330 370,01		0,10	
2071	645 301,28	1 330 368,79		0,10	
2072	645 301,49	1 330 366,87		0,10	
2073	645 303,09	1 330 364,62		0,10	
2074	645 299,81	1 330 363,39		0,10	
2075	645 289,47	1 330 356,57		0,10	
2076	645 282,10	1 330 353,32		0,10	
2077	645 276,07	1 330 361,98		0,10	
2078	645 274,53	1 330 362,83		0,10	
2079	645 271,00	1 330 373,45		0,10	
2080	645 268,02	1 330 386,06		0,10	

2081	645 267,81	1 330 397,57		0,10	
2082	645 271,69	1 330 407,95		0,10	

Сведения о местоположении границ объекта					
1	**2**	**3**	**4**	**5**	**6**
2083	645 271,81	1 330 408,71	Аналитический метод	0,10	-
2084	645 271,14	1 330 430,35		0,10	
2085	645 272,09	1 330 437,07		0,10	
2086	645 274,40	1 330 437,78		0,10	
2087	645 274,97	1 330 439,63		0,10	
2088	645 273,72	1 330 441,11		0,10	
2089	645 272,67	1 330 441,21		0,10	
2090	645 272,83	1 330 442,49		0,10	
2091	645 273,19	1 330 453,01		0,10	
2092	645 273,84	1 330 464,92		0,10	
2093	645 272,41	1 330 482,58		0,10	
2094	645 271,07	1 330 493,20		0,10	
2095	645 269,74	1 330 511,68		0,10	
2096	645 270,27	1 330 512,59		0,10	
2097	645 270,27	1 330 513,59		0,10	
2098	645 269,78	1 330 514,46		0,10	
2099	645 268,69	1 330 530,65		0,10	
2100	645 268,25	1 330 533,39		0,10	
2101	645 273,10	1 330 534,11		0,10	
2102	645 273,94	1 330 533,41		0,10	
2103	645 275,86	1 330 533,63		0,10	
2104	645 276,53	1 330 534,53		0,10	
2105	645 289,52	1 330 535,72		0,10	
2106	645 300,41	1 330 534,83		0,10	
2107	645 303,01	1 330 517,13		0,10	
2108	645 297,11	1 330 516,50		0,10	
2109	645 295,43	1 330 515,18		0,10	

2110	645 295,75	1 330 513,27		0,10	
2111	645 297,53	1 330 512,52		0,10	
2112	645 303,19	1 330 513,11		0,10	
2113	645 303,00	1 330 508,66		0,10	
2114	645 304,21	1 330 492,21		0,10	
2115	645 302,99	1 330 491,18		0,10	
2116	645 303,20	1 330 489,25		0,10	
2117	645 304,02	1 330 488,59		0,10	
2118	645 303,29	1 330 478,28		0,10	
2119	645 303,41	1 330 477,45		0,10	
2120	645 306,47	1 330 469,15		0,10	
2121	645 304,74	1 330 449,75		0,10	
2122	645 305,87	1 330 434,82		0,10	
2123	645 305,38	1 330 425,10		0,10	
2124	645 304,91	1 330 409,79		0,10	
2125	645 305,03	1 330 407,47		0,10	
2126	645 306,27	1 330 405,72		0,10	
2127	645 308,19	1 330 405,95		0,10	
2128	645 309,02	1 330 407,61		0,10	
2129	645 310,34	1 330 408,39		0,10	
2130	645 310,49	1 330 410,32		0,10	
2131	645 308,97	1 330 411,46		0,10	
2132	645 309,33	1 330 423,05		0,10	
2133	645 310,48	1 330 423,84		0,10	
2134	645 310,57	1 330 425,77		0,10	
2135	645 309,47	1 330 426,70		0,10	
2136	645 309,88	1 330 434,75		0,10	
2137	645 308,91	1 330 447,58		0,10	

Сведения о местоположении границ объекта					
1	**2**	**3**	**4**	**5**	**6**
2138	645 310,30	1 330 447,97	Аналитический метод	0,10	-

2139	645 311,12	1 330 449,73		0,10	
2140	645 310,07	1 330 451,35		0,10	
2141	645 308,93	1 330 451,59		0,10	
2142	645 310,33	1 330 467,21		0,10	
2143	645 311,60	1 330 467,88		0,10	
2144	645 311,98	1 330 469,43		0,10	
2145	645 311,32	1 330 470,62		0,10	
2146	645 310,01	1 330 471,15		0,10	
2147	645 307,32	1 330 478,43		0,10	
2148	645 308,19	1 330 491,00		0,10	
2149	645 310,88	1 330 491,13		0,10	
2150	645 312,63	1 330 492,36		0,10	
2151	645 312,42	1 330 494,28		0,10	
2152	645 310,68	1 330 495,13		0,10	
2153	645 308,09	1 330 495,01		0,10	
2154	645 307,16	1 330 506,92		0,10	
2155	645 310,59	1 330 507,09		0,10	
2156	645 312,34	1 330 508,32		0,10	
2157	645 312,13	1 330 510,24		0,10	
2158	645 310,39	1 330 511,09		0,10	
2159	645 307,11	1 330 510,93		0,10	
2160	645 307,28	1 330 515,64		0,10	
2161	645 304,11	1 330 537,09		0,10	
2162	645 302,88	1 330 542,38		0,10	
2163	645 314,34	1 330 543,82		0,10	
2164	645 317,72	1 330 544,71		0,10	
2165	645 319,17	1 330 546,29		0,10	
2166	645 318,56	1 330 548,13		0,10	
2167	645 316,68	1 330 548,59		0,10	
2168	645 315,08	1 330 548,16		0,10	
2169	645 313,74	1 330 548,55		0,10	

2170	645 312,40	1 330 547,92		0,10	
2171	645 300,17	1 330 546,08		0,10	
2172	645 298,47	1 330 543,63		0,10	
2173	645 299,58	1 330 538,92		0,10	
2174	645 289,67	1 330 539,73		0,10	
2175	645 274,41	1 330 538,36		0,10	
2176	645 264,83	1 330 537,03		0,10	
2177	645 262,59	1 330 551,79		0,10	
2178	645 263,30	1 330 552,34		0,10	
2179	645 263,49	1 330 554,26		0,10	
2180	645 262,03	1 330 555,42		0,10	
2181	645 261,53	1 330 558,64		0,10	
2182	645 261,34	1 330 559,69		0,10	
2183	645 260,08	1 330 565,18		0,10	
2184	645 260,87	1 330 566,19		0,10	
2185	645 260,43	1 330 568,08		0,10	
2186	645 259,28	1 330 568,66		0,10	
2187	645 257,58	1 330 576,08		0,10	
2188	645 255,40	1 330 577,62		0,10	
2189	645 231,12	1 330 574,97		0,10	
2190	645 216,87	1 330 574,29		0,10	
2191	645 215,66	1 330 575,66		0,10	
2192	645 213,75	1 330 575,32		0,10	

Сведения о местоположении границ объекта					
1	**2**	**3**	**4**	**5**	**6**
2193	645 213,09	1 330 574,08	Аналитический метод	0,10	-
2194	645 204,07	1 330 573,53		0,10	
2195	645 190,50	1 330 574,13		0,10	
2196	645 190,35	1 330 575,96		0,10	
2197	645 188,72	1 330 577,00		0,10	
2198	645 186,96	1 330 576,17		0,10	

2199	645 186,47	1 330 574,19		0,10	
2200	645 171,77	1 330 573,85		0,10	
2201	645 153,81	1 330 571,34		0,10	
2202	645 148,98	1 330 570,61		0,10	
2203	645 147,94	1 330 571,33		0,10	
2204	645 146,94	1 330 571,30		0,10	
2205	645 145,92	1 330 570,52		0,10	
2206	645 127,38	1 330 571,78		0,10	
2207	645 101,82	1 330 575,93		0,10	
2208	645 083,27	1 330 582,24		0,10	
2209	645 075,57	1 330 585,74		0,10	
2210	645 069,13	1 330 590,94		0,10	
2211	645 064,08	1 330 598,50		0,10	
2212	645 063,81	1 330 600,42		0,10	
2213	645 062,50	1 330 601,13		0,10	
2214	645 055,65	1 330 616,14		0,10	
2215	645 052,66	1 330 622,93		0,10	
2216	645 051,56	1 330 629,09		0,10	
2217	645 052,12	1 330 629,99		0,10	
2218	645 052,14	1 330 630,99		0,10	
2219	645 051,15	1 330 632,22		0,10	
2220	645 050,82	1 330 635,75		0,10	
2221	645 046,13	1 330 664,13		0,10	
2222	645 044,12	1 330 665,81		0,10	
2223	645 034,12	1 330 665,63		0,10	
2224	645 034,76	1 330 671,96		0,10	
2225	645 037,53	1 330 684,10		0,10	
2226	645 046,42	1 330 679,54		0,10	
2227	645 047,33	1 330 678,62		0,10	
2228	645 052,51	1 330 677,48		0,10	
2229	645 053,73	1 330 677,66		0,10	

2230	645 054,64	1 330 678,70		0,10	
2231	645 057,00	1 330 679,18		0,10	
2232	645 057,76	1 330 680,96		0,10	
2233	645 056,65	1 330 682,56		0,10	
2234	645 055,68	1 330 682,76		0,10	
2235	645 049,15	1 330 682,49		0,10	
2236	645 048,50	1 330 682,98		0,10	
2237	645 039,93	1 330 687,32		0,10	
2238	645 037,56	1 330 690,60		0,10	
2239	645 035,55	1 330 691,44		0,10	
2240	645 030,72	1 330 693,27		0,10	
2241	645 027,64	1 330 694,28		0,10	
2242	645 025,64	1 330 694,94		0,10	
2243	645 022,52	1 330 696,84		0,10	
2244	645 016,06	1 330 700,32		0,10	
2245	645 018,90	1 330 708,02		0,10	
2246	645 022,74	1 330 718,86		0,10	
2247	645 026,60	1 330 724,40		0,10	

Сведения о местоположении границ объекта					
1	**2**	**3**	**4**	**5**	**6**
2248	645 028,26	1 330 723,46		0,10	
2249	645 031,15	1 330 723,15		0,10	
2250	645 033,94	1 330 724,07		0,10	
2251	645 036,61	1 330 725,63		0,10	
2252	645 041,61	1 330 726,59		0,10	
2253	645 043,13	1 330 726,02	Аналитический метод	0,10	-
2254	645 046,37	1 330 727,03		0,10	
2255	645 047,17	1 330 728,79		0,10	
2256	645 046,14	1 330 730,37		0,10	
2257	645 046,12	1 330 742,02		0,10	
2258	645 052,40	1 330 740,13		0,10	

2259	645 056,15	1 330 740,37		0,10	
2260	645 062,86	1 330 741,21		0,10	
2261	645 069,52	1 330 743,41		0,10	
2262	645 073,86	1 330 729,51		0,10	
2263	645 075,49	1 330 728,12		0,10	
2264	645 077,30	1 330 728,81		0,10	
2265	645 077,68	1 330 730,71		0,10	
2266	645 073,35	1 330 744,61		0,10	
2267	645 083,90	1 330 747,74		0,10	
2268	645 090,71	1 330 731,35		0,10	
2269	645 092,46	1 330 730,12		0,10	
2270	645 094,20	1 330 730,96		0,10	
2271	645 094,41	1 330 732,89		0,10	
2272	645 087,77	1 330 748,88		0,10	
2273	645 092,95	1 330 750,37		0,10	
2274	645 115,15	1 330 757,17		0,10	
2275	645 123,99	1 330 760,74		0,10	
2276	645 127,93	1 330 744,13		0,10	
2277	645 128,30	1 330 732,29		0,10	
2278	645 128,19	1 330 721,01		0,10	
2279	645 124,67	1 330 721,05		0,10	
2280	645 122,85	1 330 719,92		0,10	
2281	645 122,94	1 330 717,99		0,10	
2282	645 124,63	1 330 717,03		0,10	
2283	645 128,14	1 330 717,00		0,10	
2284	645 128,13	1 330 697,20		0,10	
2285	645 124,81	1 330 697,20		0,10	
2286	645 123,00	1 330 696,05		0,10	
2287	645 123,11	1 330 694,12		0,10	
2288	645 124,81	1 330 693,18		0,10	
2289	645 127,97	1 330 693,18		0,10	

2290	645 127,01	1 330 675,68		0,10	
2291	645 126,19	1 330 674,85		0,10	
2292	645 126,30	1 330 672,92		0,10	
2293	645 127,07	1 330 672,22		0,10	
2294	645 126,58	1 330 660,24		0,10	
2295	645 117,94	1 330 657,01		0,10	
2296	645 100,05	1 330 654,07		0,10	
2297	645 086,40	1 330 653,71		0,10	
2298	645 085,07	1 330 654,36		0,10	
2299	645 084,09	1 330 654,13		0,10	
2300	645 080,85	1 330 653,64		0,10	
2301	645 080,04	1 330 654,57		0,10	
2302	645 079,07	1 330 654,81		0,10	

Сведения о местоположении границ объекта					
1	**2**	**3**	**4**	**5**	**6**
2303	645 078,10	1 330 654,54	Аналитический метод	0,10	-
2304	645 076,50	1 330 654,26		0,10	
2305	645 075,56	1 330 652,57		0,10	
2306	645 076,49	1 330 650,87		0,10	
2307	645 079,06	1 330 649,61		0,10	
2308	645 100,56	1 330 650,09		0,10	
2309	645 118,78	1 330 653,08		0,10	
2310	645 129,20	1 330 656,94		0,10	
2311	645 130,50	1 330 658,69		0,10	
2312	645 131,15	1 330 668,79		0,10	
2313	645 134,87	1 330 669,63		0,10	
2314	645 142,28	1 330 669,15		0,10	
2315	645 151,87	1 330 669,18		0,10	
2316	645 167,72	1 330 669,07		0,10	
2317	645 194,93	1 330 669,55		0,10	
2318	645 201,54	1 330 668,91		0,10	

2319	645 217,31	1 330 668,27		0,10	
2320	645 230,06	1 330 669,76		0,10	
2321	645 235,50	1 330 667,93		0,10	
2322	645 238,36	1 330 667,75		0,10	
2323	645 242,21	1 330 669,05		0,10	
2324	645 247,63	1 330 670,64		0,10	
2325	645 248,55	1 330 660,35		0,10	
2326	645 247,61	1 330 648,75		0,10	
2327	645 236,84	1 330 646,82		0,10	
2328	645 227,76	1 330 643,17		0,10	
2329	645 219,23	1 330 640,98		0,10	
2330	645 209,42	1 330 639,00		0,10	
2331	645 203,56	1 330 638,27		0,10	
2332	645 199,09	1 330 637,59		0,10	
2333	645 184,98	1 330 645,58		0,10	
2334	645 179,45	1 330 646,67		0,10	
2335	645 176,30	1 330 646,91		0,10	
2336	645 171,59	1 330 650,97		0,10	
2337	645 170,38	1 330 651,45		0,10	
2338	645 157,67	1 330 652,10		0,10	
2339	645 143,55	1 330 650,67		0,10	
2340	645 134,59	1 330 649,47		0,10	
2341	645 131,87	1 330 648,95		0,10	
2342	645 130,62	1 330 647,60		0,10	
2343	645 130,93	1 330 645,97		0,10	
2344	645 130,93	1 330 643,56		0,10	
2345	645 131,31	1 330 642,39		0,10	
2346	645 133,06	1 330 641,56		0,10	
2347	645 134,59	1 330 642,48		0,10	
2348	645 136,09	1 330 642,23		0,10	
2349	645 137,48	1 330 643,57		0,10	

2350	645 137,27	1 330 645,78		0,10	
2351	645 144,05	1 330 646,69		0,10	
2352	645 155,70	1 330 647,86		0,10	
2353	645 155,41	1 330 643,95		0,10	
2354	645 156,42	1 330 642,06		0,10	
2355	645 158,35	1 330 642,03		0,10	
2356	645 159,41	1 330 643,65		0,10	
2357	645 159,73	1 330 647,99		0,10	

Сведения о местоположении границ объекта					
1	**2**	**3**	**4**	**5**	**6**
2358	645 169,49	1 330 647,48	Аналитический метод	0,10	-
2359	645 174,18	1 330 643,44		0,10	
2360	645 176,94	1 330 642,84		0,10	
2361	645 177,93	1 330 640,81		0,10	
2362	645 179,86	1 330 640,77		0,10	
2363	645 180,91	1 330 642,34		0,10	
2364	645 183,30	1 330 641,92		0,10	
2365	645 197,72	1 330 633,75		0,10	
2366	645 199,01	1 330 633,52		0,10	
2367	645 204,14	1 330 634,30		0,10	
2368	645 208,38	1 330 634,83		0,10	
2369	645 210,28	1 330 634,17		0,10	
2370	645 211,71	1 330 635,37		0,10	
2371	645 220,18	1 330 637,08		0,10	
2372	645 229,15	1 330 639,40		0,10	
2373	645 237,75	1 330 642,91		0,10	
2374	645 249,42	1 330 645,00		0,10	
2375	645 254,72	1 330 643,72		0,10	
2376	645 253,31	1 330 639,58		0,10	
2377	645 251,43	1 330 619,32		0,10	
2378	645 249,50	1 330 619,59		0,10	

2379	645 247,54	1 330 618,70		0,10	
2380	645 247,39	1 330 616,77		0,10	
2381	645 248,94	1 330 615,61		0,10	
2382	645 251,15	1 330 615,31		0,10	
2383	645 250,91	1 330 610,68		0,10	
2384	645 251,68	1 330 602,84		0,10	
2385	645 251,97	1 330 594,85		0,10	
2386	645 248,98	1 330 594,82		0,10	
2387	645 247,18	1 330 593,65		0,10	
2388	645 247,32	1 330 591,72		0,10	
2389	645 249,02	1 330 590,80		0,10	
2390	645 252,49	1 330 590,85		0,10	
2391	645 253,03	1 330 588,44		0,10	
2392	645 254,53	1 330 586,92		0,10	
2393	645 256,40	1 330 587,44		0,10	
2394	645 256,88	1 330 589,62		0,10	
2395	645 257,40	1 330 590,53		0,10	
2396	645 256,91	1 330 592,40		0,10	
2397	645 256,11	1 330 592,90		0,10	
2398	645 255,68	1 330 603,16		0,10	
2399	645 254,92	1 330 610,91		0,10	
2400	645 255,26	1 330 616,91		0,10	
2401	645 257,10	1 330 637,04		0,10	
2402	645 257,98	1 330 637,55		0,10	
2403	645 258,50	1 330 639,42		0,10	
2404	645 257,81	1 330 640,45		0,10	
2405	645 259,24	1 330 644,48		0,10	
2406	645 257,82	1 330 647,10		0,10	
2407	645 251,62	1 330 648,60		0,10	
2408	645 252,56	1 330 660,20		0,10	
2409	645 251,59	1 330 671,39		0,10	

2410	645 255,81	1 330 671,66		0,10	
2411	645 264,89	1 330 672,92		0,10	
2412	645 308,16	1 330 693,30		0,10	

Сведения о местоположении границ объекта					
1	**2**	**3**	**4**	**5**	**6**
2413	645 309,29	1 330 695,43	Аналитический метод	0,10	-
2414	645 308,96	1 330 697,45		0,10	
2415	645 308,40	1 330 698,55		0,10	
2416	645 306,54	1 330 699,09		0,10	
2417	645 305,09	1 330 697,80		0,10	
2418	645 305,09	1 330 696,28		0,10	
2419	645 275,51	1 330 682,36		0,10	
2420	645 274,45	1 330 683,90		0,10	
2421	645 272,51	1 330 683,99		0,10	
2422	645 271,41	1 330 682,40		0,10	
2423	645 271,87	1 330 680,64		0,10	
2424	645 263,46	1 330 676,68		0,10	
2425	645 255,37	1 330 675,65		0,10	
2426	645 249,28	1 330 675,26		0,10	
2427	645 244,16	1 330 673,80		0,10	
2428	645 245,24	1 330 679,92		0,10	
2429	645 245,08	1 330 694,82		0,10	
2430	645 246,72	1 330 696,10		0,10	
2431	645 246,42	1 330 698,02		0,10	
2432	645 245,12	1 330 698,71		0,10	
2433	645 245,50	1 330 705,15		0,10	
2434	645 247,30	1 330 705,32		0,10	
2435	645 248,99	1 330 706,64		0,10	
2436	645 248,68	1 330 708,55		0,10	
2437	645 246,90	1 330 709,32		0,10	
2438	645 245,71	1 330 709,20		0,10	

2439	645 245,37	1 330 711,19		0,10	
2440	645 243,64	1 330 712,05		0,10	
2441	645 241,98	1 330 711,05		0,10	
2442	645 241,39	1 330 704,36		0,10	
2443	645 238,60	1 330 704,33		0,10	
2444	645 236,80	1 330 703,16		0,10	
2445	645 236,94	1 330 701,23		0,10	
2446	645 238,64	1 330 700,31		0,10	
2447	645 241,16	1 330 700,34		0,10	
2448	645 241,05	1 330 696,60		0,10	
2449	645 241,22	1 330 680,07		0,10	
2450	645 239,85	1 330 672,48		0,10	
2451	645 237,53	1 330 671,70		0,10	
2452	645 236,25	1 330 671,88		0,10	
2453	645 230,93	1 330 673,71		0,10	
2454	645 230,04	1 330 673,80		0,10	
2455	645 219,08	1 330 672,51		0,10	
2456	645 218,14	1 330 673,74		0,10	
2457	645 216,21	1 330 673,65		0,10	
2458	645 215,36	1 330 672,35		0,10	
2459	645 201,76	1 330 672,91		0,10	
2460	645 197,06	1 330 673,37		0,10	
2461	645 197,10	1 330 674,99		0,10	
2462	645 195,99	1 330 676,83		0,10	
2463	645 194,06	1 330 676,76		0,10	
2464	645 193,08	1 330 675,09		0,10	
2465	645 193,05	1 330 673,53		0,10	
2466	645 169,49	1 330 673,12		0,10	
2467	645 168,54	1 330 674,32		0,10	

Сведения о местоположении границ объекта					
1	**2**	**3**	**4**	**5**	**6**

2468	645 166,61	1 330 674,21		0,10	
2469	645 165,83	1 330 673,10		0,10	
2470	645 153,70	1 330 673,18		0,10	
2471	645 153,18	1 330 674,82		0,10	
2472	645 151,36	1 330 675,49		0,10	
2473	645 149,82	1 330 674,32		0,10	
2474	645 149,67	1 330 673,19		0,10	
2475	645 142,33	1 330 673,17		0,10	
2476	645 134,84	1 330 673,65		0,10	
2477	645 131,04	1 330 672,87		0,10	
2478	645 132,15	1 330 696,20		0,10	
2479	645 132,16	1 330 716,06		0,10	
2480	645 133,39	1 330 717,04		0,10	
2481	645 133,25	1 330 718,97		0,10	
2482	645 132,18	1 330 719,73		0,10	
2483	645 132,31	1 330 732,41	Аналитический метод	0,10	-
2484	645 131,87	1 330 742,77		0,10	
2485	645 139,82	1 330 745,12		0,10	
2486	645 164,87	1 330 746,46		0,10	
2487	645 164,82	1 330 738,10		0,10	
2488	645 165,96	1 330 736,28		0,10	
2489	645 167,89	1 330 736,39		0,10	
2490	645 168,84	1 330 738,08		0,10	
2491	645 168,89	1 330 746,71		0,10	
2492	645 181,81	1 330 747,63		0,10	
2493	645 184,13	1 330 738,72		0,10	
2494	645 185,69	1 330 737,26		0,10	
2495	645 187,53	1 330 737,86		0,10	
2496	645 188,01	1 330 739,74		0,10	
2497	645 185,99	1 330 747,50		0,10	
2498	645 214,08	1 330 744,95		0,10	

2499	645 214,66	1 330 742,73		0,10	
2500	645 216,48	1 330 742,06		0,10	
2501	645 218,02	1 330 743,24		0,10	
2502	645 218,09	1 330 745,15		0,10	
2503	645 242,85	1 330 747,39		0,10	
2504	645 273,22	1 330 751,76		0,10	
2505	645 273,58	1 330 749,22		0,10	
2506	645 274,97	1 330 747,59		0,10	
2507	645 276,87	1 330 747,98		0,10	
2508	645 277,56	1 330 749,80		0,10	
2509	645 277,21	1 330 752,22		0,10	
2510	645 292,89	1 330 753,60		0,10	
2511	645 292,84	1 330 752,14		0,10	
2512	645 293,91	1 330 750,29		0,10	
2513	645 295,84	1 330 750,32		0,10	
2514	645 296,84	1 330 751,98		0,10	
2515	645 296,92	1 330 753,79		0,10	
2516	645 320,68	1 330 753,72		0,10	
2517	645 320,76	1 330 751,41		0,10	
2518	645 321,96	1 330 749,64		0,10	
2519	645 323,89	1 330 749,82		0,10	
2520	645 324,76	1 330 751,55		0,10	
2521	645 324,69	1 330 753,75		0,10	
2522	645 339,95	1 330 754,05		0,10	

Сведения о местоположении границ объекта					
1	**2**	**3**	**4**	**5**	**6**
2523	645 341,09	1 330 750,85	Аналитический метод	0,10	-
2524	645 342,99	1 330 750,44		0,10	
2525	645 344,34	1 330 751,82		0,10	
2526	645 344,36	1 330 752,82		0,10	
2527	645 343,48	1 330 756,55		0,10	

2528	645 341,49	1 330 758,10		0,10	
2529	645 322,60	1 330 757,73		0,10	
2530	645 294,95	1 330 757,81		0,10	
2531	645 274,63	1 330 756,02		0,10	
2532	645 242,33	1 330 751,37		0,10	
2533	645 215,74	1 330 748,97		0,10	
2534	645 183,51	1 330 751,75		0,10	
2535	645 166,77	1 330 750,58		0,10	
2536	645 139,37	1 330 749,11		0,10	
2537	645 131,41	1 330 746,82		0,10	
2538	645 127,82	1 330 761,97		0,10	
2539	645 140,81	1 330 764,96		0,10	
2540	645 147,56	1 330 767,18		0,10	
2541	645 179,05	1 330 773,43		0,10	
2542	645 199,05	1 330 776,77		0,10	
2543	645 231,81	1 330 777,94		0,10	
2544	645 233,26	1 330 778,63		0,10	
2545	645 234,33	1 330 782,54		0,10	
2546	645 233,59	1 330 784,55		0,10	
2547	645 231,67	1 330 784,83		0,10	
2548	645 230,41	1 330 783,36		0,10	
2549	645 230,10	1 330 781,89		0,10	
2550	645 200,16	1 330 780,82		0,10	
2551	645 198,83	1 330 781,81		0,10	
2552	645 197,84	1 330 781,71		0,10	
2553	645 196,66	1 330 780,44		0,10	
2554	645 180,06	1 330 777,66		0,10	
2555	645 179,09	1 330 778,40		0,10	
2556	645 177,20	1 330 777,99		0,10	
2557	645 176,62	1 330 777,03		0,10	
2558	645 148,73	1 330 771,50		0,10	

2559	645 148,35	1 330 774,17		0,10	
2560	645 146,95	1 330 775,80		0,10	
2561	645 145,06	1 330 775,41		0,10	
2562	645 144,37	1 330 773,59		0,10	
2563	645 144,82	1 330 770,50		0,10	
2564	645 140,95	1 330 776,15		0,10	
2565	645 139,54	1 330 777,76		0,10	
2566	645 137,65	1 330 777,35		0,10	
2567	645 136,99	1 330 775,53		0,10	
2568	645 138,09	1 330 768,45		0,10	
2569	645 124,85	1 330 765,39		0,10	
2570	645 115,30	1 330 761,56		0,10	
2571	645 114,25	1 330 763,47		0,10	
2572	645 112,37	1 330 764,50		0,10	
2573	645 110,73	1 330 763,47		0,10	
2574	645 110,73	1 330 761,53		0,10	
2575	645 111,45	1 330 760,23		0,10	
2576	645 091,79	1 330 754,21		0,10	
2577	645 072,29	1 330 748,48		0,10	

Сведения о местоположении границ объекта					
1	**2**	**3**	**4**	**5**	**6**
2578	645 071,56	1 330 749,96	Аналитический метод	0,10	-
2579	645 069,66	1 330 750,37		0,10	
2580	645 068,31	1 330 748,99		0,10	
2581	645 068,46	1 330 747,28		0,10	
2582	645 061,79	1 330 745,09		0,10	
2583	645 057,34	1 330 744,55		0,10	
2584	645 056,03	1 330 745,72		0,10	
2585	645 054,17	1 330 745,17		0,10	
2586	645 053,66	1 330 744,23		0,10	
2587	645 052,53	1 330 744,16		0,10	

2588	645 044,73	1 330 746,69		0,10	
2589	645 043,04	1 330 746,47		0,10	
2590	645 042,10	1 330 744,78		0,10	
2591	645 042,13	1 330 730,78		0,10	
2592	645 035,52	1 330 729,50		0,10	
2593	645 031,33	1 330 727,30		0,10	
2594	645 029,88	1 330 727,16		0,10	
2595	645 028,78	1 330 727,78		0,10	
2596	645 031,65	1 330 732,59		0,10	
2597	645 033,33	1 330 739,00		0,10	
2598	645 033,61	1 330 741,48		0,10	
2599	645 032,47	1 330 745,99		0,10	
2600	645 015,19	1 330 761,26		0,10	
2601	644 972,27	1 330 786,83		0,10	
2602	644 961,27	1 330 798,08		0,10	
2603	644 968,52	1 330 803,28		0,10	
2604	644 984,52	1 330 803,55		0,10	
2605	644 986,21	1 330 802,79		0,10	
2606	644 987,61	1 330 803,60		0,10	
2607	645 007,77	1 330 803,93		0,10	
2608	645 017,13	1 330 803,55		0,10	
2609	645 019,77	1 330 803,58		0,10	
2610	645 020,99	1 330 802,96		0,10	
2611	645 022,27	1 330 803,27		0,10	
2612	645 039,53	1 330 805,39		0,10	
2613	645 045,53	1 330 805,71		0,10	
2614	645 046,51	1 330 804,66		0,10	
2615	645 048,43	1 330 804,88		0,10	
2616	645 049,13	1 330 805,91		0,10	
2617	645 068,59	1 330 807,11		0,10	
2618	645 069,66	1 330 805,91		0,10	

2619	645 071,58	1 330 806,17		0,10	
2620	645 072,28	1 330 807,38		0,10	
2621	645 083,27	1 330 808,17		0,10	
2622	645 088,57	1 330 808,05		0,10	
2623	645 089,99	1 330 807,44		0,10	
2624	645 091,27	1 330 807,87		0,10	
2625	645 098,13	1 330 809,72		0,10	
2626	645 108,81	1 330 811,54		0,10	
2627	645 119,46	1 330 815,70		0,10	
2628	645 122,80	1 330 818,45		0,10	
2629	645 125,05	1 330 820,40		0,10	
2630	645 126,68	1 330 821,28		0,10	
2631	645 135,49	1 330 821,71		0,10	
2632	645 136,60	1 330 821,92		0,10	

Сведения о местоположении границ объекта					
1	**2**	**3**	**4**	**5**	**6**
2633	645 151,21	1 330 822,44		0,10	
2634	645 165,43	1 330 825,45		0,10	
2635	645 171,67	1 330 826,53		0,10	
2636	645 173,04	1 330 825,08		0,10	
2637	645 174,93	1 330 825,54		0,10	
2638	645 175,53	1 330 827,20		0,10	
2639	645 177,37	1 330 827,90		0,10	
2640	645 177,89	1 330 829,77	Аналитический метод	0,10	-
2641	645 176,59	1 330 831,21		0,10	
2642	645 175,60	1 330 831,29		0,10	
2643	645 171,26	1 330 830,53		0,10	
2644	645 170,64	1 330 833,34		0,10	
2645	645 169,13	1 330 834,86		0,10	
2646	645 167,27	1 330 834,34		0,10	
2647	645 166,72	1 330 832,48		0,10	

2648	645 167,30	1 330 829,84		0,10	
2649	645 164,63	1 330 829,38		0,10	
2650	645 150,55	1 330 826,40		0,10	
2651	645 137,02	1 330 825,95		0,10	
2652	645 136,44	1 330 829,15		0,10	
2653	645 135,00	1 330 830,73		0,10	
2654	645 133,11	1 330 830,27		0,10	
2655	645 132,50	1 330 828,43		0,10	
2656	645 133,01	1 330 825,60		0,10	
2657	645 126,03	1 330 825,26		0,10	
2658	645 122,95	1 330 823,83		0,10	
2659	645 121,91	1 330 822,99		0,10	
2660	645 119,06	1 330 827,35		0,10	
2661	645 117,11	1 330 828,24		0,10	
2662	645 115,56	1 330 827,08		0,10	
2663	645 115,70	1 330 825,15		0,10	
2664	645 118,85	1 330 820,34		0,10	
2665	645 117,66	1 330 819,31		0,10	
2666	645 107,93	1 330 815,46		0,10	
2667	645 097,30	1 330 813,65		0,10	
2668	645 092,43	1 330 812,55		0,10	
2669	645 092,47	1 330 814,61		0,10	
2670	645 091,35	1 330 816,44		0,10	
2671	645 089,42	1 330 816,35		0,10	
2672	645 088,45	1 330 814,67		0,10	
2673	645 088,41	1 330 812,07		0,10	
2674	645 083,07	1 330 812,18		0,10	
2675	645 075,53	1 330 811,63		0,10	
2676	645 075,47	1 330 813,42		0,10	
2677	645 074,28	1 330 815,20		0,10	
2678	645 072,35	1 330 815,02		0,10	

2679	645 071,47	1 330 813,30		0,10	
2680	645 071,53	1 330 811,34		0,10	
2681	645 042,81	1 330 809,58		0,10	
2682	645 042,73	1 330 812,89		0,10	
2683	645 043,19	1 330 819,80		0,10	
2684	645 044,09	1 330 821,40		0,10	
2685	645 043,40	1 330 822,87		0,10	
2686	645 044,40	1 330 840,55		0,10	
2687	645 044,76	1 330 848,69		0,10	

Сведения о местоположении границ объекта					
1	**2**	**3**	**4**	**5**	**6**
2688	645 045,44	1 330 854,57	Аналитический метод	0,10	-
2689	645 047,37	1 330 868,18		0,10	
2690	645 047,95	1 330 887,48		0,10	
2691	645 054,16	1 330 887,17		0,10	
2692	645 053,98	1 330 883,49		0,10	
2693	645 055,03	1 330 881,62		0,10	
2694	645 056,97	1 330 881,64		0,10	
2695	645 057,98	1 330 883,29		0,10	
2696	645 058,03	1 330 884,14		0,10	
2697	645 058,92	1 330 881,73		0,10	
2698	645 060,79	1 330 881,26		0,10	
2699	645 067,05	1 330 882,92		0,10	
2700	645 081,16	1 330 883,92		0,10	
2701	645 081,20	1 330 882,46		0,10	
2702	645 081,58	1 330 880,71		0,10	
2703	645 083,33	1 330 879,88		0,10	
2704	645 084,97	1 330 880,91		0,10	
2705	645 085,21	1 330 882,55		0,10	
2706	645 085,16	1 330 884,20		0,10	
2707	645 095,70	1 330 885,11		0,10	

2708	645 096,20	1 330 882,67		0,10	
2709	645 097,97	1 330 881,88		0,10	
2710	645 099,58	1 330 882,96		0,10	
2711	645 099,69	1 330 885,47		0,10	
2712	645 105,25	1 330 885,98		0,10	
2713	645 116,49	1 330 886,50		0,10	
2714	645 116,64	1 330 883,31		0,10	
2715	645 116,99	1 330 881,71		0,10	
2716	645 118,72	1 330 880,85		0,10	
2717	645 120,38	1 330 881,85		0,10	
2718	645 120,65	1 330 883,44		0,10	
2719	645 120,50	1 330 886,69		0,10	
2720	645 130,67	1 330 886,92		0,10	
2721	645 130,64	1 330 885,50		0,10	
2722	645 131,37	1 330 883,48		0,10	
2723	645 133,29	1 330 883,19		0,10	
2724	645 134,56	1 330 884,64		0,10	
2725	645 134,68	1 330 887,00		0,10	
2726	645 138,88	1 330 886,45		0,10	
2727	645 156,78	1 330 883,02		0,10	
2728	645 156,96	1 330 882,05		0,10	
2729	645 158,48	1 330 880,55		0,10	
2730	645 160,34	1 330 881,10		0,10	
2731	645 160,86	1 330 882,64		0,10	
2732	645 161,47	1 330 883,10		0,10	
2733	645 161,79	1 330 885,02		0,10	
2734	645 160,35	1 330 886,31		0,10	
2735	645 158,18	1 330 886,81		0,10	
2736	645 159,88	1 330 896,80		0,10	
2737	645 162,02	1 330 898,06		0,10	
2738	645 162,15	1 330 899,99		0,10	

2739	645 160,58	1 330 901,13		0,10	
2740	645 159,59	1 330 901,00		0,10	
2741	645 157,27	1 330 900,08		0,10	
2742	645 155,95	1 330 897,61		0,10	

Сведения о местоположении границ объекта					
1	**2**	**3**	**4**	**5**	**6**
2743	645 154,27	1 330 887,75	Аналитический метод	0,10	-
2744	645 141,26	1 330 890,10		0,10	
2745	645 141,36	1 330 898,30		0,10	
2746	645 140,78	1 330 900,10		0,10	
2747	645 138,95	1 330 900,73		0,10	
2748	645 137,44	1 330 899,51		0,10	
2749	645 137,34	1 330 898,22		0,10	
2750	645 137,25	1 330 890,81		0,10	
2751	645 132,59	1 330 890,98		0,10	
2752	645 121,23	1 330 890,74		0,10	
2753	645 120,98	1 330 896,14		0,10	
2754	645 120,57	1 330 897,89		0,10	
2755	645 118,81	1 330 898,69		0,10	
2756	645 117,19	1 330 897,63		0,10	
2757	645 116,97	1 330 895,99		0,10	
2758	645 117,22	1 330 890,55		0,10	
2759	645 104,93	1 330 889,98		0,10	
2760	645 098,17	1 330 889,36		0,10	
2761	645 097,76	1 330 893,92		0,10	
2762	645 097,38	1 330 895,39		0,10	
2763	645 095,63	1 330 896,22		0,10	
2764	645 093,99	1 330 895,19		0,10	
2765	645 093,74	1 330 893,83		0,10	
2766	645 094,18	1 330 889,00		0,10	
2767	645 079,67	1 330 887,84		0,10	

2768	645 079,41	1 330 893,85		0,10	
2769	645 078,81	1 330 895,50		0,10	
2770	645 076,96	1 330 896,08		0,10	
2771	645 075,48	1 330 894,82		0,10	
2772	645 075,41	1 330 893,57		0,10	
2773	645 075,67	1 330 887,55		0,10	
2774	645 066,58	1 330 886,91		0,10	
2775	645 061,80	1 330 885,68		0,10	
2776	645 060,79	1 330 889,91		0,10	
2777	645 059,86	1 330 890,71		0,10	
2778	645 059,98	1 330 893,24		0,10	
2779	645 059,60	1 330 894,62		0,10	
2780	645 058,76	1 330 895,52		0,10	
2781	645 056,83	1 330 895,54		0,10	
2782	645 055,78	1 330 893,91		0,10	
2783	645 055,95	1 330 892,97		0,10	
2784	645 055,86	1 330 891,10		0,10	
2785	645 045,81	1 330 891,58		0,10	
2786	645 024,43	1 330 889,47		0,10	
2787	645 023,75	1 330 893,35		0,10	
2788	645 021,78	1 330 904,36		0,10	
2789	645 019,34	1 330 920,37		0,10	
2790	645 014,82	1 330 934,65		0,10	
2791	645 011,96	1 330 941,71		0,10	
2792	645 019,80	1 330 944,90		0,10	
2793	645 022,80	1 330 946,13		0,10	
2794	645 024,55	1 330 944,89		0,10	
2795	645 026,30	1 330 945,73		0,10	
2796	645 026,52	1 330 947,64		0,10	
2797	645 056,25	1 330 955,13		0,10	

Сведения о местоположении границ объекта					
1	**2**	**3**	**4**	**5**	**6**
2798	645 057,63	1 330 953,87	Аналитический метод	0,10	-
2799	645 059,48	1 330 954,42		0,10	
2800	645 060,01	1 330 956,00		0,10	
2801	645 075,94	1 330 959,44		0,10	
2802	645 077,24	1 330 958,26		0,10	
2803	645 079,10	1 330 958,78		0,10	
2804	645 079,64	1 330 960,23		0,10	
2805	645 097,04	1 330 963,35		0,10	
2806	645 098,84	1 330 962,89		0,10	
2807	645 100,06	1 330 963,89		0,10	
2808	645 103,43	1 330 964,48		0,10	
2809	645 115,76	1 330 966,19		0,10	
2810	645 116,30	1 330 965,05		0,10	
2811	645 118,14	1 330 964,46		0,10	
2812	645 119,62	1 330 965,71		0,10	
2813	645 119,73	1 330 966,74		0,10	
2814	645 121,93	1 330 967,05		0,10	
2815	645 135,78	1 330 967,39		0,10	
2816	645 144,78	1 330 967,25		0,10	
2817	645 146,36	1 330 966,50		0,10	
2818	645 147,43	1 330 964,65		0,10	
2819	645 149,37	1 330 964,69		0,10	
2820	645 150,34	1 330 966,26		0,10	
2821	645 151,04	1 330 966,49		0,10	
2822	645 162,62	1 330 964,66		0,10	
2823	645 172,48	1 330 963,52		0,10	
2824	645 174,00	1 330 963,97		0,10	
2825	645 179,04	1 330 968,20		0,10	
2826	645 187,74	1 330 967,52		0,10	

2827	645 189,72	1 330 968,67		0,10	
2828	645 198,86	1 330 988,33		0,10	
2829	645 199,18	1 330 989,84		0,10	
2830	645 201,34	1 330 995,33		0,10	
2831	645 204,65	1 331 008,25		0,10	
2832	645 210,22	1 331 036,02		0,10	
2833	645 211,91	1 331 046,95		0,10	
2834	645 211,42	1 331 048,60		0,10	
2835	645 209,60	1 331 049,24		0,10	
2836	645 202,46	1 331 048,03		0,10	
2837	645 201,65	1 331 050,63		0,10	
2838	645 199,78	1 331 051,17		0,10	
2839	645 198,34	1 331 049,88		0,10	
2840	645 198,50	1 331 047,37		0,10	
2841	645 185,28	1 331 045,15		0,10	
2842	645 184,83	1 331 047,25		0,10	
2843	645 183,34	1 331 048,78		0,10	
2844	645 181,47	1 331 048,27		0,10	
2845	645 180,91	1 331 046,41		0,10	
2846	645 181,32	1 331 044,48		0,10	
2847	645 161,75	1 331 039,84		0,10	
2848	645 161,39	1 331 042,57		0,10	
2849	645 160,02	1 331 044,22		0,10	
2850	645 158,12	1 331 043,85		0,10	
2851	645 157,41	1 331 042,05		0,10	
2852	645 157,75	1 331 039,51		0,10	

Сведения о местоположении границ объекта					
1	**2**	**3**	**4**	**5**	**6**
2853	645 143,37	1 331 036,53	Аналитический метод	0,10	-
2854	645 135,39	1 331 034,89		0,10	
2855	645 134,34	1 331 035,62		0,10	

2856	645 132,48	1 331 035,08		0,10	
2857	645 131,96	1 331 033,78		0,10	
2858	645 123,90	1 331 030,76		0,10	
2859	645 112,36	1 331 027,78		0,10	
2860	645 108,27	1 331 025,86		0,10	
2861	645 107,30	1 331 027,87		0,10	
2862	645 105,39	1 331 028,18		0,10	
2863	645 104,10	1 331 026,73		0,10	
2864	645 104,60	1 331 024,11		0,10	
2865	645 083,53	1 331 018,84		0,10	
2866	645 081,98	1 331 025,72		0,10	
2867	645 080,46	1 331 027,24		0,10	
2868	645 078,60	1 331 026,70		0,10	
2869	645 078,06	1 331 024,84		0,10	
2870	645 079,67	1 331 017,72		0,10	
2871	645 074,09	1 331 015,79		0,10	
2872	645 050,90	1 331 008,57		0,10	
2873	645 050,07	1 331 013,93		0,10	
2874	645 048,66	1 331 015,54		0,10	
2875	645 046,77	1 331 015,13		0,10	
2876	645 046,11	1 331 013,31		0,10	
2877	645 047,01	1 331 007,49		0,10	
2878	645 031,96	1 331 003,93		0,10	
2879	645 027,58	1 331 003,16		0,10	
2880	645 027,29	1 331 005,33		0,10	
2881	645 025,91	1 331 006,97		0,10	
2882	645 024,01	1 331 006,60		0,10	
2883	645 023,31	1 331 004,79		0,10	
2884	645 023,62	1 331 002,47		0,10	
2885	645 017,15	1 331 001,34		0,10	
2886	645 006,46	1 331 001,77		0,10	

2887	645 005,83	1 331 001,84		0,10	
2888	645 006,09	1 331 004,41		0,10	
2889	645 005,13	1 331 006,32		0,10	
2890	645 003,20	1 331 006,41		0,10	
2891	645 002,09	1 331 004,81		0,10	
2892	645 001,84	1 331 002,29		0,10	
2893	644 995,27	1 331 003,01		0,10	
2894	644 989,39	1 331 005,69		0,10	
2895	644 989,37	1 331 007,23		0,10	
2896	644 983,29	1 331 053,00		0,10	
2897	644 981,79	1 331 054,66		0,10	
2898	644 981,25	1 331 056,89		0,10	
2899	644 979,71	1 331 058,38		0,10	
2900	644 977,86	1 331 057,82		0,10	
2901	644 977,35	1 331 055,95		0,10	
2902	644 977,81	1 331 054,03		0,10	
2903	644 976,49	1 331 052,70		0,10	
2904	644 976,97	1 331 050,82		0,10	
2905	644 978,14	1 331 050,26		0,10	
2906	644 977,64	1 331 049,29		0,10	
2907	644 978,28	1 331 047,46		0,10	

Сведения о местоположении границ объекта					
1	**2**	**3**	**4**	**5**	**6**
2908	644 979,33	1 331 047,00	Аналитический метод	0,10	-
2909	644 980,22	1 331 041,08		0,10	
2910	644 981,33	1 331 034,88		0,10	
2911	644 979,80	1 331 033,47		0,10	
2912	644 980,25	1 331 031,59		0,10	
2913	644 981,84	1 331 030,98		0,10	
2914	644 982,21	1 331 026,45		0,10	
2915	644 984,01	1 331 012,94		0,10	

2916	644 985,11	1 331 005,91		0,10	
2917	644 981,37	1 331 005,00		0,10	
2918	644 980,32	1 331 006,49		0,10	
2919	644 978,39	1 331 006,56		0,10	
2920	644 977,29	1 331 004,96		0,10	
2921	644 977,67	1 331 003,46		0,10	
2922	644 969,58	1 330 999,97		0,10	
2923	644 956,92	1 330 993,23		0,10	
2924	644 946,44	1 330 988,50		0,10	
2925	644 945,43	1 330 990,63		0,10	
2926	644 943,52	1 330 990,94		0,10	
2927	644 942,23	1 330 989,49		0,10	
2928	644 942,74	1 330 986,83		0,10	
2929	644 940,57	1 330 985,85		0,10	
2930	644 933,21	1 330 983,74		0,10	
2931	644 926,12	1 330 979,19		0,10	
2932	644 924,08	1 330 982,08		0,10	
2933	644 922,10	1 330 982,91		0,10	
2934	644 920,59	1 330 981,70		0,10	
2935	644 920,80	1 330 979,78		0,10	
2936	644 922,74	1 330 977,02		0,10	
2937	644 921,22	1 330 976,03		0,10	
2938	644 914,04	1 330 970,51		0,10	
2939	644 908,70	1 330 967,33		0,10	
2940	644 907,52	1 330 969,30		0,10	
2941	644 905,61	1 330 970,27		0,10	
2942	644 904,01	1 330 969,17		0,10	
2943	644 904,08	1 330 967,24		0,10	
2944	644 905,26	1 330 965,27		0,10	
2945	644 895,54	1 330 959,47		0,10	
2946	644 891,04	1 330 956,58		0,10	

2947	644 889,76	1 330 957,87		0,10	
2948	644 887,84	1 330 957,63		0,10	
2949	644 887,02	1 330 955,88		0,10	
2950	644 887,66	1 330 954,42		0,10	
2951	644 882,70	1 330 951,23		0,10	
2952	644 875,14	1 330 947,89		0,10	
2953	644 873,80	1 330 950,00		0,10	
2954	644 871,86	1 330 950,05		0,10	
2955	644 870,78	1 330 948,44		0,10	
2956	644 871,47	1 330 946,27		0,10	
2957	644 867,29	1 330 944,42		0,10	
2958	644 862,01	1 330 942,37		0,10	
2959	644 860,80	1 330 944,43		0,10	
2960	644 858,87	1 330 944,57		0,10	
2961	644 857,72	1 330 943,02		0,10	
2962	644 858,27	1 330 940,91		0,10	

Сведения о местоположении границ объекта					
1	**2**	**3**	**4**	**5**	**6**
2963	644 855,90	1 330 939,98		0,10	
2964	644 843,29	1 330 938,87		0,10	
2965	644 835,01	1 330 938,60		0,10	
2966	644 834,15	1 330 940,31		0,10	
2967	644 832,21	1 330 940,44		0,10	
2968	644 831,05	1 330 938,72		0,10	
2969	644 820,93	1 330 939,81	Аналитический метод	0,10	-
2970	644 820,00	1 330 941,66		0,10	
2971	644 818,06	1 330 941,75		0,10	
2972	644 816,98	1 330 940,23		0,10	
2973	644 812,50	1 330 940,71		0,10	
2974	644 802,76	1 330 942,18		0,10	
2975	644 800,29	1 330 943,04		0,10	

2976	644 800,83	1 330 944,74		0,10	
2977	644 800,29	1 330 946,81		0,10	
2978	644 798,42	1 330 947,29		0,10	
2979	644 797,01	1 330 945,96		0,10	
2980	644 796,53	1 330 944,46		0,10	
2981	644 794,52	1 330 946,33		0,10	
2982	644 794,09	1 330 948,43		0,10	
2983	644 792,24	1 330 949,01		0,10	
2984	644 790,76	1 330 947,75		0,10	
2985	644 790,40	1 330 946,78		0,10	
2986	644 788,55	1 330 948,08		0,10	
2987	644 779,46	1 330 952,38		0,10	
2988	644 780,21	1 330 954,18		0,10	
2989	644 779,85	1 330 956,29		0,10	
2990	644 778,03	1 330 956,93		0,10	
2991	644 776,51	1 330 955,72		0,10	
2992	644 775,83	1 330 954,10		0,10	
2993	644 765,72	1 330 958,74		0,10	
2994	644 766,03	1 330 959,94		0,10	
2995	644 764,98	1 330 961,57		0,10	
2996	644 763,05	1 330 961,56		0,10	
2997	644 762,04	1 330 960,40		0,10	
2998	644 751,15	1 330 964,62		0,10	
2999	644 750,28	1 330 964,75		0,10	
3000	644 738,62	1 330 963,86		0,10	
3001	644 722,07	1 330 968,08		0,10	
3002	644 708,80	1 330 968,54		0,10	
3003	644 705,05	1 330 968,00		0,10	
3004	644 694,04	1 330 966,31		0,10	
3005	644 671,67	1 330 963,55		0,10	
3006	644 659,23	1 330 960,77		0,10	

3007	644 650,32	1 330 958,21		0,10	
3008	644 646,19	1 330 957,30		0,10	
1	644 644,66	1 330 954,94		0,10	
3. Сведения о характерных точках части (частей) границы объекта					
1	**2**	**3**	**4**	**5**	**6**
—	—	—	—	—	—

Раздел 3

Сведения о местоположении измененных (уточненных) границ объекта							
1. Система координат МСК-04, зона 1							
2. Сведения о характерных точках границ объекта							
Обозначение характерных точек границы	**Существующие координаты, м**		**Измененные (уточненные) координаты, м**		**Метод определения координат характерной точки**	**Средняя квадратическая погрешность положения характерной точки (Mt), м**	**Описание обозначения точки на местности (при наличии)**
	X	**Y**	**X**	**Y**			
1	**2**	**3**	**4**	**5**	**6**	**7**	**8**
—	—	—	—	—	—	—	—
3. Сведения о характерных точках части (частей) границы объекта							
1	**2**	**3**	**4**	**5**	**6**	**7**	**8**
—	—	—	—	—	—	—	—

ТЕКСТОВОЕ ОПИСАНИЕ местоположения границ населенных пунктов, территориальных зон

Прохождение границы		Описание прохождения границы
от точки	до точки	
1	2	3
—	—	—

Раздел 4

План границ объекта

Обзорная схема

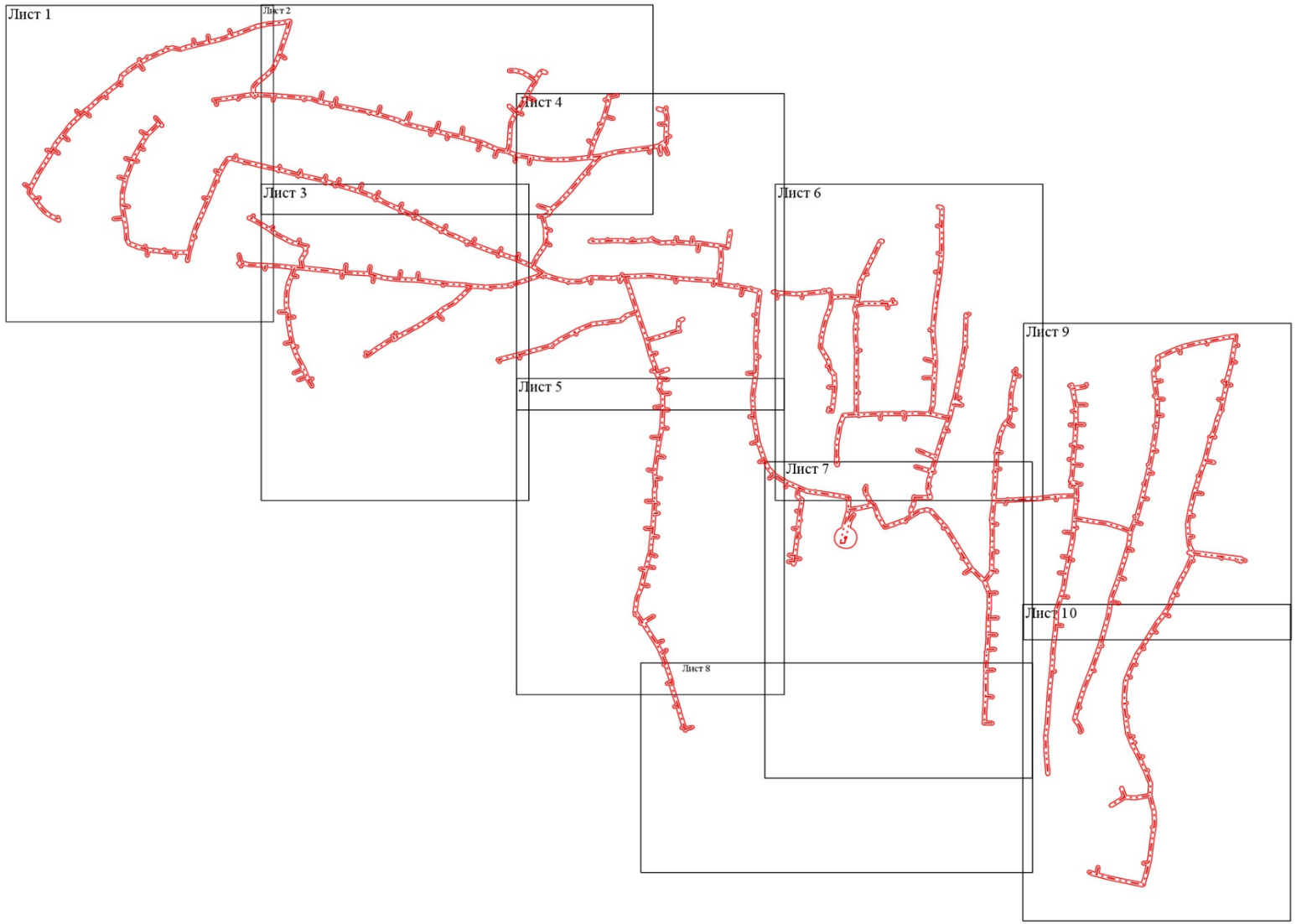

Масштаб 1:4 000

Условные обозначения:

- Охранная зона,установленная при проведении кадастровых работ

Раздел 4

План границ объекта

Лист 1



Масштаб 1:1 000

Условные обозначения:

- Граница муниципального образования
- Граница водных объектов
- Обозначение кадастрового квартала
- Обозначение земельного участка, учтенного в ЕГРН
- Обозначение объекта капитального строительства
- Обозначение публичного сервитута, учтенного в ЕГРН
- Часть контура, образованного проекцией вновь образованного подземного конструктивного элемента сооружения
- Часть контура, образованного проекцией вновь образованного надземного конструктивного элемента сооружения
- Часть контура, образованного проекцией вновь образованного наземного конструктивного элемента сооружения
- Охранная зона,установленная при проведении кадастровых работ
- Характерная точка границы, сведения о которой позволяют однозначно определить ее положение на местности

Раздел 4

План границ объекта

Лист 2

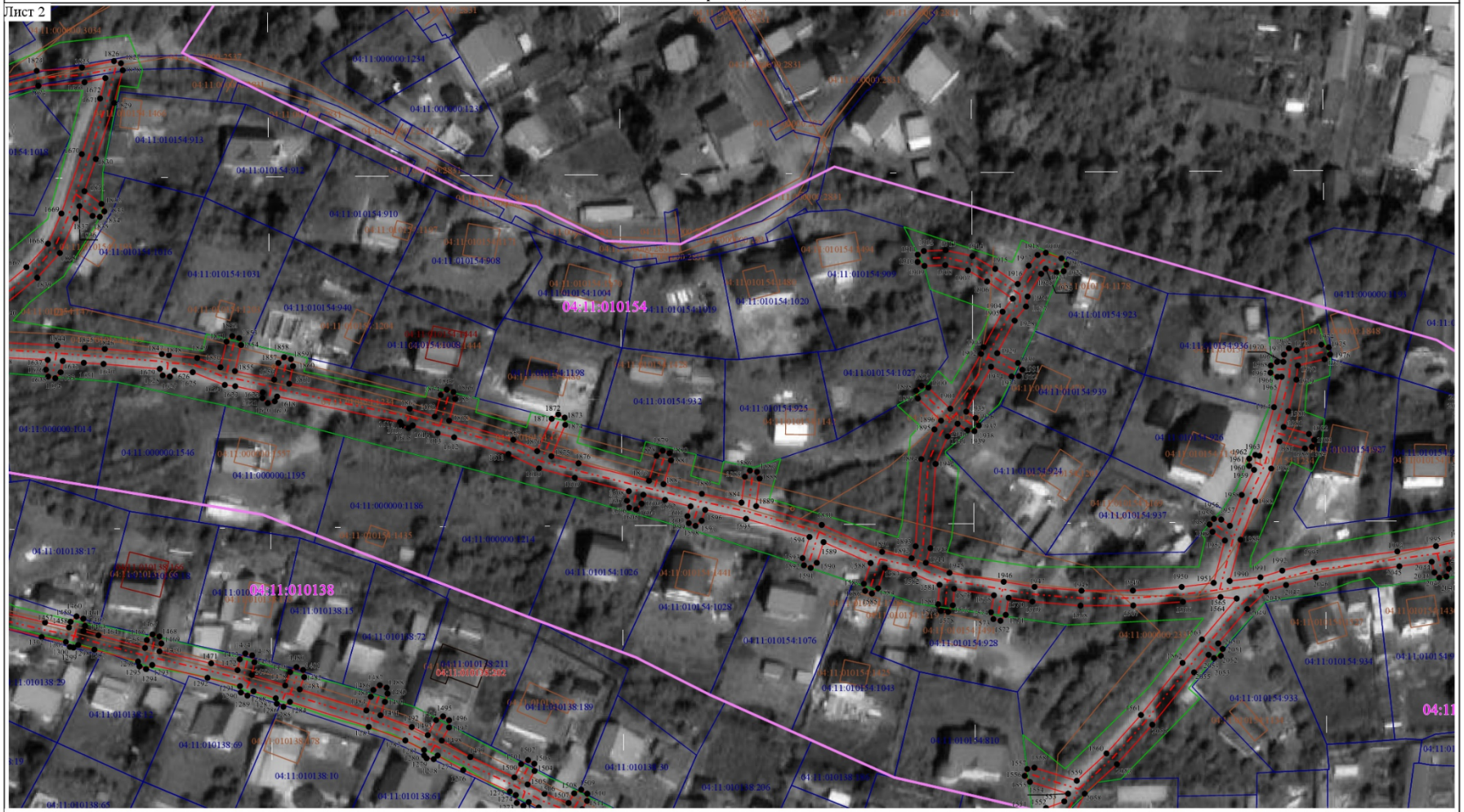

Масштаб 1:1 000

Условные обозначения:

- Граница муниципального образования
- Граница водных объектов
- Обозначение кадастрового квартала
- Обозначение земельного участка, учтенного в ЕГРН
- Обозначение объекта капитального строительства
- Обозначение публичного сервитута, учтенного в ЕГРН
- Часть контура, образованного проекцией вновь образованного подземного конструктивного элемента сооружения
- Часть контура, образованного проекцией вновь образованного надземного конструктивного элемента сооружения
- Часть контура, образованного проекцией вновь образованного наземного конструктивного элемента сооружения
- Охранная зона,установленная при проведении кадастровых работ
- Характерная точка границы, сведения о которой позволяют однозначно определить ее положение на местности

Раздел 4

План границ объекта

Лист 3



Масштаб 1:1 000

Условные обозначения:

- Граница муниципального образования
- Граница водных объектов
- Обозначение кадастрового квартала
- Обозначение земельного участка, учтенного в ЕГРН
- Обозначение объекта капитального строительства
- Обозначение публичного сервитута, учтенного в ЕГРН
- Часть контура, образованного проекцией вновь образованного подземного конструктивного элемента сооружения
- Часть контура, образованного проекцией вновь образованного надземного конструктивного элемента сооружения
- Часть контура, образованного проекцией вновь образованного наземного конструктивного элемента сооружения
- Охранная зона,установленная при проведении кадастровых работ
- Характерная точка границы, сведения о которой позволяют однозначно определить ее положение на местности

Раздел 4

План границ объекта

Лист 4



Масштаб 1:1 000

Условные обозначения:

- Граница муниципального образования
- Граница водных объектов
- Обозначение кадастрового квартала
- Обозначение земельного участка, учтенного в ЕГРН
- Обозначение объекта капитального строительства
- Обозначение публичного сервитута, учтенного в ЕГРН
- Часть контура, образованного проекцией вновь образованного подземного конструктивного элемента сооружения
- Часть контура, образованного проекцией вновь образованного надземного конструктивного элемента сооружения
- Часть контура, образованного проекцией вновь образованного наземного конструктивного элемента сооружения
- Охранная зона,установленная при проведении кадастровых работ
- Характерная точка границы, сведения о которой позволяют однозначно определить ее положение на местности

Раздел 4

План границ объекта

Лист 5

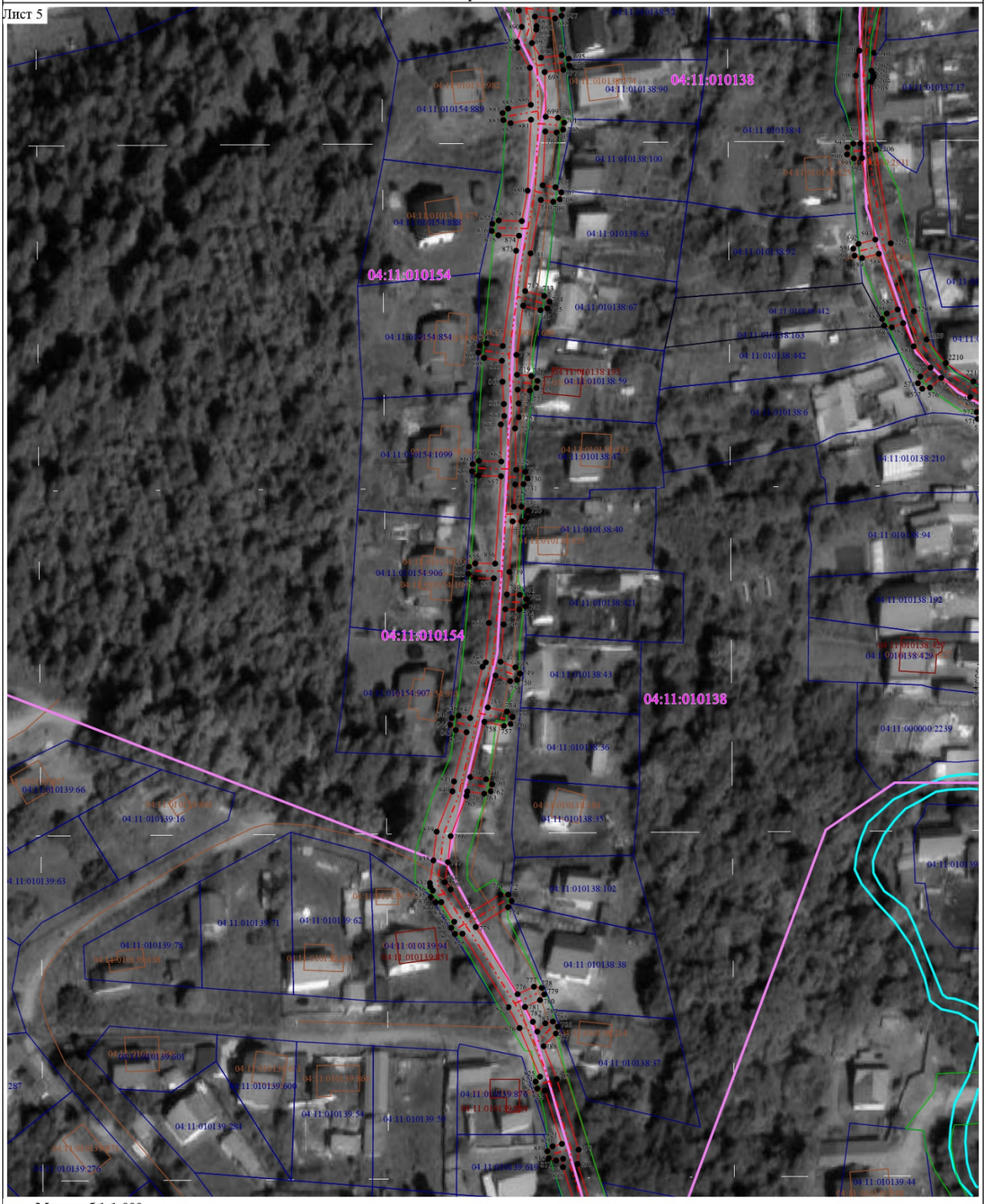

Масштаб 1:1 000

Условные обозначения:

- Граница муниципального образования
- Граница водных объектов
- Обозначение кадастрового квартала
- Обозначение земельного участка, учтенного в ЕГРН
- Обозначение объекта капитального строительства
- Обозначение публичного сервитута, учтенного в ЕГРН
- Часть контура, образованного проекцией вновь образованного подземного конструктивного элемента сооружения
- Часть контура, образованного проекцией вновь образованного надземного конструктивного элемента сооружения
- Часть контура, образованного проекцией вновь образованного наземного конструктивного элемента сооружения
- Охранная зона,установленная при проведении кадастровых работ
- Характерная точка границы, сведения о которой позволяют однозначно определить ее положение на местности

Раздел 4

План границ объекта

Лист 6

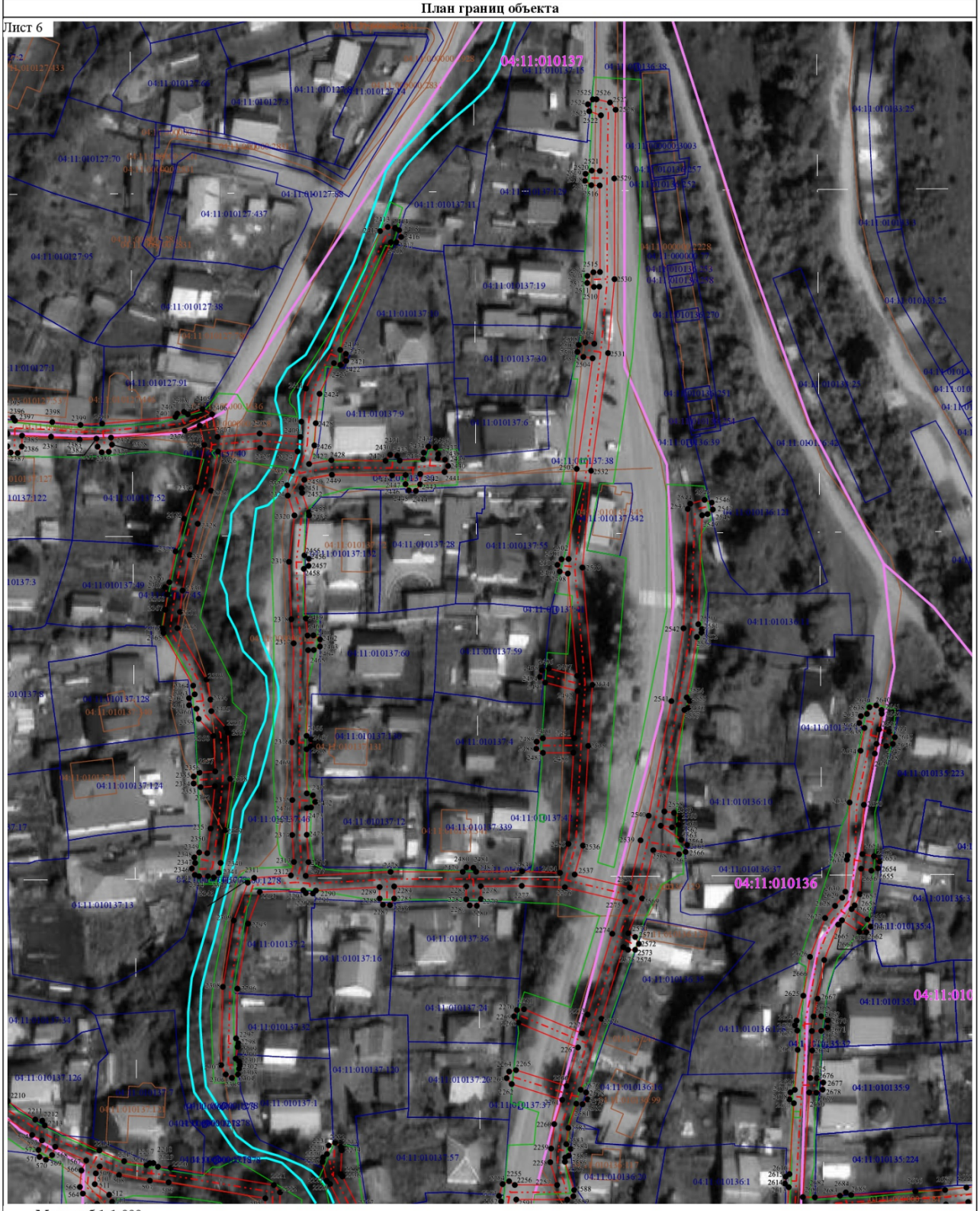

Масштаб 1:1 000

Условные обозначения:

- Граница муниципального образования
- Граница водных объектов
- Обозначение кадастрового квартала
- Обозначение земельного участка, учтенного в ЕГРН
- Обозначение объекта капитального строительства
- Обозначение публичного сервитута, учтенного в ЕГРН
- Часть контура, образованного проекцией вновь образованного подземного конструктивного элемента сооружения
- Часть контура, образованного проекцией вновь образованного надземного конструктивного элемента сооружения
- Часть контура, образованного проекцией вновь образованного наземного конструктивного элемента сооружения
- Охранная зона,установленная при проведении кадастровых работ
- Характерная точка границы, сведения о которой позволяют однозначно определить ее положение на местности

Раздел 4

План границ объекта

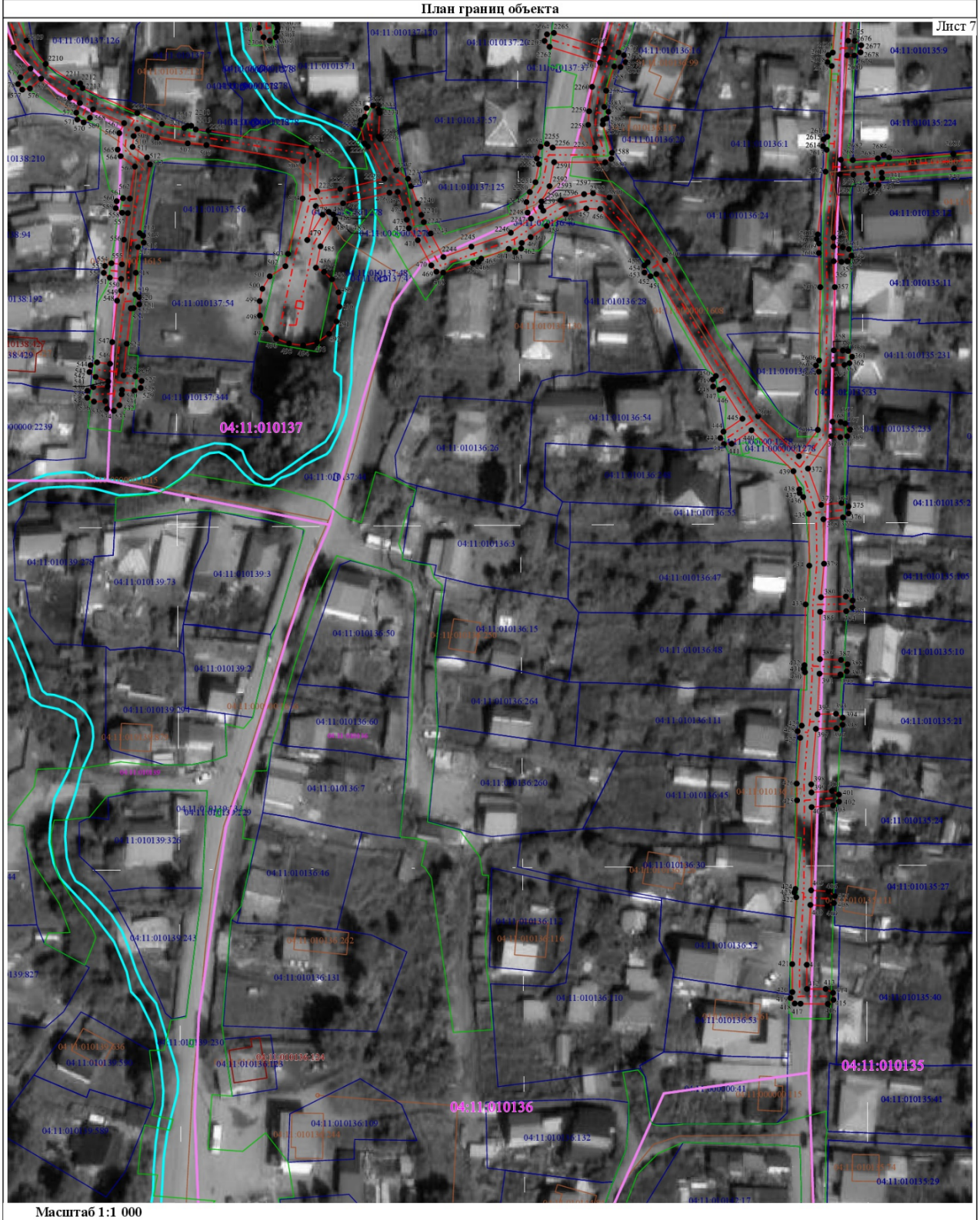

Масштаб 1:1 000

Условные обозначения:

- Граница муниципального образования
- Граница водных объектов
- Обозначение кадастрового квартала
- Обозначение земельного участка, учтенного в ЕГРН
- Обозначение объекта капитального строительства
- Обозначение публичного сервитута, учтенного в ЕГРН
- Часть контура, образованного проекцией вновь образованного подземного конструктивного элемента сооружения
- Часть контура, образованного проекцией вновь образованного надземного конструктивного элемента сооружения
- Часть контура, образованного проекцией вновь образованного наземного конструктивного элемента сооружения
- Охранная зона,установленная при проведении кадастровых работ
- Характерная точка границы, сведения о которой позволяют однозначно определить ее положение на местности

Раздел 4

План границ объекта

Лист 8



Масштаб 1:1 000

Условные обозначения:

- Граница муниципального образования
- Граница водных объектов
- 04:11:010143 - Обозначение кадастрового квартала
- 04:11:030343:420 - Обозначение земельного участка, учтенного в ЕГРН
- 04:11:010143:188 - Обозначение объекта капитального строительства
- 04:11:6:213 - Обозначение публичного сервитута, учтенного в ЕГРН
- Часть контура, образованного проекцией вновь образованного подземного конструктивного элемента сооружения
- Часть контура, образованного проекцией вновь образованного надземного конструктивного элемента сооружения
- Часть контура, образованного проекцией вновь образованного наземного конструктивного элемента сооружения
- Охранная зона,установленная при проведении кадастровых работ
- Характерная точка границы, сведения о которой позволяют однозначно определить ее положение на местности

Раздел 4

План границ объекта

Лист 9



Масштаб 1:1 000

Условные обозначения:

- Граница муниципального образования
- Граница водных объектов
- Обозначение кадастрового квартала
- Обозначение земельного участка, учтенного в ЕГРН
- Обозначение объекта капитального строительства
- Обозначение публичного сервитута, учтенного в ЕГРН
- Часть контура, образованного проекцией вновь образованного подземного конструктивного элемента сооружения
- Часть контура, образованного проекцией вновь образованного надземного конструктивного элемента сооружения
- Часть контура, образованного проекцией вновь образованного наземного конструктивного элемента сооружения
- Охранная зона,установленная при проведении кадастровых работ
- Характерная точка границы, сведения о которой позволяют однозначно определить ее положение на местности

Раздел 4

План границ объекта

Лист 10



Масштаб 1:1 000

Условные обозначения:

- Граница муниципального образования
- Граница водных объектов
- Обозначение кадастрового квартала
- Обозначение земельного участка, учтенного в ЕГРН
- Обозначение объекта капитального строительства
- Обозначение публичного сервитута, учтенного в ЕГРН
- Часть контура, образованного проекцией вновь образованного подземного конструктивного элемента сооружения
- Часть контура, образованного проекцией вновь образованного надземного конструктивного элемента сооружения
- Часть контура, образованного проекцией вновь образованного наземного конструктивного элемента сооружения
- Охранная зона,установленная при проведении кадастровых работ
- Характерная точка границы, сведения о которой позволяют однозначно определить ее положение на местности

».

Министр

ДОКУМЕНТ ПОДПИСАН ЭЛЕКТРОННОЙ ПОДПИСЬЮ
СВЕДЕНИЯ О СЕРТИФИКАТЕ ЭП
6077C78E742A6631896DC50561484AEF
Владелец: Боровиков Сергей Сергеевич
Действителен с 08.12.2025 по 03.03.2027

С.С. Боровиков