МИНИСТЕРСТВО
ЭКОНОМИЧЕСКОГО РАЗВИТИЯ
РЕСПУБЛИКИ АЛТАЙ
(МИНЭКОНОМРАЗВИТИЯ РА)

АЛТАЙ РЕСПУБЛИКАНЫҢ
ЭКОНОМИКАЛЫК ӦЗҮМИНИҢ
МИНИСТЕРСТВОЗЫ
(АР МИНЭКОНОМӦЗҮМИ)

РАСПОРЯЖЕНИЕ JАКААН

30.10.2026 № Р-05-01/68

г. Горно-Алтайск

О внесении изменений в приложение Министерства экономического развития Республики Алтай от 26 июня 2026 г. № 489 «Об установлении охранной зоны газораспределительной сети»

В связи с реестровой ошибкой приложение к распоряжению Министерства экономического развития Республики Алтай от 26 июня 2026 г. № 489 «Об установлении охранной зоны газораспределительной сети» изложить в следующей редакции:

«ПРИЛОЖЕНИЕ
к распоряжению Минэкономразвития РА
от «26» июня 2026г. № 489

ГРАФИЧЕСКОЕ ОПИСАНИЕ
местоположения границ населенных пунктов, территориальных зон, особо охраняемых природных территорий, зон с особыми условиями использования территории
Охранная зона объекта "Подводящий газопровод"

(наименование объекта, местоположение границ которого описано (далее - объект)

Раздел 1

Сведения об объекте		
№ п/п	Характеристики объекта	Описание характеристик
1	2	3
1	Местоположение объекта	Республика Алтай, город Горно-Алтайск.
2	Площадь объекта ± величина погрешности определения площади (Р ± ΔР)	23 087 ± 53 м²
3	Иные характеристики объекта	Вид объекта реестра границ: Зона с особыми условиями использования территории Номер кадастрового района: 04:11 Наименование объекта: Охранная зона объекта "Подводящий газопровод" Вид зоны: Охранная зона трубопроводов (газопроводов, нефтепроводов и нефтепродуктопроводов, аммиакопроводов)

		Номер: 000000 Содержание ограничений использования объектов недвижимости: Вид объекта реестра границ: Зона с особыми условиями использования территории. В соответствии с Постановлением Правительства РФ от 20 ноября 2000 г. N 878 "Об утверждении Правил охраны газораспределительных сетей" устанавливаются следующие ограничения: а) строить объекты жилищно-гражданского и производственного назначения; б) сносить и реконструировать мосты, коллекторы, автомобильные и железные дороги с расположенными на них газораспределительными сетями без предварительного выноса этих газопроводов по согласованию с эксплуатационными организациями; в) разрушать берегоукрепительные сооружения, водопропускные устройства, земляные и иные сооружения, предохраняющие газораспределительные сети от разрушений; г) перемещать, повреждать, засыпать и уничтожать опознавательные знаки, контрольно-измерительные пункты и другие устройства газораспределительных сетей; д) устраивать свалки и склады, разливать растворы кислот, солей, щелочей и других химически активных веществ; е) ограживать и перегораживать охранные зоны, препятствовать доступу персонала эксплуатационных организаций к газораспределительным сетям, проведению обслуживания и устранению повреждений газораспределительных сетей; ж) разводить огонь и размещать источники огня; з) рыть погреба, копать и обрабатывать почву сельскохозяйственными и мелиоративными орудиями и механизмами на глубину более 0,3 метра; и) открывать калитки и двери газорегуляторных пунктов, станций катодной и дренажной защиты, люки подземных колодцев, включать или отключать электроснабжение средств связи, освещения и систем телемеханики; к) набрасывать, приставлять и привязывать к опорам и надземным газопроводам, ограждениям и зданиям газораспределительных сетей посторонние предметы, лестницы, влезать на них; л) самовольно подключаться к газораспределительным сетям.

ГРАФИЧЕСКОЕ ОПИСАНИЕ

местоположения границ населенных пунктов, территориальных зон, особо охраняемых природных территорий, зон с особыми условиями использования территории

Охранная зона объекта "Подводящий газопровод"

(наименование объекта, местоположение границ которого описано (далее - объект)

Раздел 1

Сведения об объекте		
№ п/п	Характеристики объекта	Описание характеристик
1	2	3
3	Иные характеристики объекта	Лесохозяйственные, сельскохозяйственные и другие работы, не подпадающие под ограничения, указанные выше, и не связанные с нарушением земельного горизонта и обработкой почвы на глубину более 0,3 метра, производятся собственниками, владельцами или пользователями земельных участков в охранной зоне газораспределительной сети при условии предварительного письменного уведомления эксплуатационной организации не менее чем за 3 рабочих дня до начала работ. Хозяйственная деятельность в охранных зонах газораспределительных сетей, не предусмотренная пунктами в вышеуказанных пунктах, при которой производится нарушение поверхности земельного участка и обработка почвы на глубину более 0,3 метра, осуществляется на основании письменного разрешения эксплуатационной организации газораспределительных сетей. Охраняемый объект: Подводящий газопровод

Сведения о местоположении границ объекта					
1. Система координат МСК-04, зона 1					
2. Сведения о характерных точках границ объекта					
Обозначение характерных точек границ	Координаты, м		Метод определения координат характерной точки	Средняя квадратическая погрешность положения характерной точки (Mt), м	Описание обозначения точки на местности (при наличии)
	X	Y			
1	2	3	4	5	6
3006	644 059,95	1 331 103,81	Аналитический метод	0,10	-
3007	644 087,16	1 331 093,76		0,10	
3008	644 100,09	1 331 089,14		0,10	
3009	644 107,93	1 331 084,47		0,10	
3010	644 114,66	1 331 079,54		0,10	
3011	644 112,40	1 331 073,43		0,10	
3012	644 108,45	1 331 064,36		0,10	
3013	644 102,99	1 331 067,68		0,10	
3014	644 100,85	1 331 067,65		0,10	
3015	644 099,94	1 331 065,94		0,10	
3016	644 100,91	1 331 064,26		0,10	
3017	644 106,80	1 331 060,66		0,10	
3018	644 096,77	1 331 039,50		0,10	
3019	644 090,45	1 331 042,04		0,10	
3020	644 088,34	1 331 041,65		0,10	
3021	644 087,73	1 331 039,82		0,10	
3022	644 088,95	1 331 038,32		0,10	
3023	644 095,09	1 331 035,86		0,10	
3024	644 093,90	1 331 033,11		0,10	
3025	644 093,41	1 331 031,04		0,10	
3026	644 094,68	1 331 029,58		0,10	
3027	644 096,46	1 331 029,81		0,10	
3028	644 099,13	1 331 028,66		0,10	
3029	644 101,25	1 331 028,99		0,10	
3030	644 101,91	1 331 030,81		0,10	
3031	644 100,73	1 331 032,34		0,10	
3032	644 098,38	1 331 033,36		0,10	
3033	644 111,18	1 331 060,64		0,10	
3034	644 116,14	1 331 071,98		0,10	
3035	644 118,03	1 331 077,09		0,10	
3036	644 125,07	1 331 071,97		0,10	
3037	644 137,85	1 331 063,33		0,10	
3038	644 134,86	1 331 060,79		0,10	
3039	644 134,22	1 331 058,74		0,10	
3040	644 135,56	1 331 057,34		0,10	
3041	644 137,46	1 331 057,73		0,10	
3042	644 141,16	1 331 060,89		0,10	
3043	644 152,47	1 331 051,75		0,10	
3044	644 157,15	1 331 045,18		0,10	
3045	644 162,13	1 331 036,80		0,10	
3046	644 165,04	1 331 029,76		0,10	

3047	644 169,64	1 331 026,28		0,10	
3048	644 167,33	1 331 022,31		0,10	
3049	644 167,40	1 331 020,17		0,10	
3050	644 169,13	1 331 019,30		0,10	
3051	644 170,79	1 331 020,29		0,10	
3052	644 172,98	1 331 024,04		0,10	

Сведения о местоположении границ объекта					
1	2	3	4	5	6
3053	644 184,23	1 331 016,49		0,10	
3054	644 181,21	1 331 012,66		0,10	
3055	644 180,98	1 331 010,53		0,10	
3056	644 182,57	1 331 009,43		0,10	
3057	644 184,35	1 331 010,18		0,10	
3058	644 187,74	1 331 014,46		0,10	
3059	644 201,99	1 331 007,79		0,10	
3060	644 214,02	1 331 003,57		0,10	
3061	644 211,79	1 330 998,53		0,10	
3062	644 212,11	1 330 996,41		0,10	
3063	644 213,93	1 330 995,74		0,10	
3064	644 215,47	1 330 996,91		0,10	
3065	644 217,67	1 331 001,90		0,10	
3066	644 221,41	1 331 000,20		0,10	
3067	644 229,27	1 330 996,46		0,10	
3068	644 227,87	1 330 991,25		0,10	
3069	644 228,51	1 330 989,20		0,10	
3070	644 230,41	1 330 988,81		0,10	
3071	644 231,75	1 330 990,21		0,10	
3072	644 233,00	1 330 994,91		0,10	
3073	644 239,10	1 330 992,93		0,10	
3074	644 252,07	1 330 987,17		0,10	
3075	644 250,24	1 330 980,05		0,10	
3076	644 250,89	1 330 978,01		0,10	
3077	644 252,80	1 330 977,64	Аналитический метод	0,10	-
3078	644 254,12	1 330 979,05		0,10	
3079	644 255,78	1 330 985,52		0,10	
3080	644 262,91	1 330 982,38		0,10	
3081	644 267,59	1 330 980,52		0,10	
3082	644 275,24	1 330 978,49		0,10	
3083	644 273,36	1 330 972,79		0,10	
3084	644 273,88	1 330 970,71		0,10	
3085	644 275,76	1 330 970,21		0,10	
3086	644 277,18	1 330 971,53		0,10	
3087	644 279,12	1 330 977,46		0,10	
3088	644 306,48	1 330 969,51		0,10	
3089	644 311,51	1 330 967,60		0,10	
3090	644 309,44	1 330 961,44		0,10	
3091	644 309,94	1 330 959,36		0,10	
3092	644 311,81	1 330 958,85		0,10	
3093	644 313,24	1 330 960,16		0,10	
3094	644 315,27	1 330 966,18		0,10	
3095	644 334,80	1 330 959,28		0,10	
3096	644 336,52	1 330 958,71		0,10	
3097	644 334,85	1 330 953,38		0,10	
3098	644 335,40	1 330 951,31		0,10	
3099	644 337,27	1 330 950,84		0,10	
3100	644 338,67	1 330 952,18		0,10	
3101	644 340,32	1 330 957,44		0,10	

3102	644 346,91	1 330 955,25		0,10	
3103	644 349,06	1 330 955,85		0,10	
3104	644 349,77	1 330 958,01		0,10	
3105	644 355,57	1 330 958,10		0,10	
3106	644 360,50	1 330 959,04		0,10	
3107	644 361,46	1 330 936,98		0,10	

Сведения о местоположении границ объекта					
1	2	3	4	5	6
3108	644 362,26	1 330 911,85		0,10	
3109	644 360,71	1 330 902,73		0,10	
3110	644 360,50	1 330 890,61		0,10	
3111	644 360,47	1 330 878,12		0,10	
3112	644 361,22	1 330 871,81		0,10	
3113	644 358,43	1 330 871,71		0,10	
3114	644 348,54	1 330 874,26		0,10	
3115	644 330,09	1 330 879,52		0,10	
3116	644 325,88	1 330 881,03		0,10	
3117	644 326,95	1 330 883,42		0,10	
3118	644 326,65	1 330 885,54		0,10	
3119	644 324,83	1 330 886,23		0,10	
3120	644 323,29	1 330 885,06		0,10	
3121	644 322,00	1 330 882,17		0,10	
3122	644 311,33	1 330 884,26		0,10	
3123	644 300,06	1 330 888,62		0,10	
3124	644 291,93	1 330 891,52		0,10	
3125	644 293,53	1 330 894,69		0,10	
3126	644 293,33	1 330 896,82		0,10	
3127	644 291,55	1 330 897,59		0,10	
3128	644 289,95	1 330 896,49		0,10	
3129	644 288,03	1 330 892,69	Аналитический метод	0,10	-
3130	644 284,06	1 330 893,58		0,10	
3131	644 284,86	1 330 897,85		0,10	
3132	644 284,07	1 330 899,84		0,10	
3133	644 282,15	1 330 900,08		0,10	
3134	644 280,92	1 330 898,59		0,10	
3135	644 280,16	1 330 894,57		0,10	
3136	644 257,86	1 330 900,87		0,10	
3137	644 250,25	1 330 904,00		0,10	
3138	644 247,03	1 330 905,01		0,10	
3139	644 248,19	1 330 909,33		0,10	
3140	644 247,55	1 330 911,38		0,10	
3141	644 245,66	1 330 911,77		0,10	
3142	644 244,31	1 330 910,37		0,10	
3143	644 243,19	1 330 906,20		0,10	
3144	644 227,98	1 330 911,03		0,10	
3145	644 229,53	1 330 915,68		0,10	
3146	644 229,02	1 330 917,76		0,10	
3147	644 227,15	1 330 918,27		0,10	
3148	644 225,73	1 330 916,96		0,10	
3149	644 224,17	1 330 912,30		0,10	
3150	644 209,82	1 330 916,89		0,10	

3151	644 211,69	1 330 922,38		0,10	
3152	644 211,19	1 330 924,47		0,10	
3153	644 209,32	1 330 924,98		0,10	
3154	644 207,89	1 330 923,68		0,10	
3155	644 205,99	1 330 918,10		0,10	
3156	644 193,37	1 330 922,35		0,10	
3157	644 194,24	1 330 927,01		0,10	
3158	644 193,45	1 330 929,00		0,10	
3159	644 191,53	1 330 929,24		0,10	
3160	644 190,30	1 330 927,75		0,10	
3161	644 189,57	1 330 923,89		0,10	
3162	644 184,82	1 330 925,99		0,10	

Сведения о местоположении границ объекта					
1	2	3	4	5	6
3163	644 172,67	1 330 930,03		0,10	
3164	644 173,32	1 330 931,60		0,10	
3165	644 172,69	1 330 933,43		0,10	
3166	644 171,80	1 330 933,90		0,10	
3167	644 165,63	1 330 935,35		0,10	
3168	644 155,33	1 330 936,45		0,10	
3169	644 156,49	1 330 938,91		0,10	
3170	644 156,23	1 330 941,04		0,10	
3171	644 154,44	1 330 941,76		0,10	
3172	644 152,87	1 330 940,63		0,10	
3173	644 151,23	1 330 937,18		0,10	
3174	644 142,83	1 330 939,69		0,10	
3175	644 144,26	1 330 942,91		0,10	
3176	644 143,95	1 330 945,02		0,10	
3177	644 142,14	1 330 945,70		0,10	
3178	644 140,60	1 330 944,53		0,10	
3179	644 139,13	1 330 941,23		0,10	
3180	644 133,17	1 330 943,83		0,10	
3181	644 117,60	1 330 946,76	Аналитический метод	0,10	-
3182	644 117,78	1 330 952,03		0,10	
3183	644 119,26	1 330 964,73		0,10	
3184	644 121,47	1 330 972,16		0,10	
3185	644 123,72	1 330 977,82		0,10	
3186	644 130,12	1 330 985,91		0,10	
3187	644 130,28	1 330 988,04		0,10	
3188	644 128,66	1 330 989,10		0,10	
3189	644 126,90	1 330 988,29		0,10	
3190	644 120,12	1 330 979,62		0,10	
3191	644 117,65	1 330 973,39		0,10	
3192	644 115,30	1 330 965,36		0,10	
3193	644 113,78	1 330 952,25		0,10	
3194	644 113,53	1 330 945,17		0,10	
3195	644 115,17	1 330 943,13		0,10	
3196	644 132,14	1 330 939,95		0,10	
3197	644 140,87	1 330 936,09		0,10	
3198	644 152,10	1 330 932,77		0,10	
3199	644 165,08	1 330 931,38		0,10	

3200	644 168,50	1 330 930,56		0,10	
3201	644 167,97	1 330 928,35		0,10	
3202	644 169,29	1 330 926,93		0,10	
3203	644 183,29	1 330 922,28		0,10	
3204	644 190,42	1 330 919,14		0,10	
3205	644 224,80	1 330 907,86		0,10	
3206	644 248,97	1 330 900,20		0,10	
3207	644 256,65	1 330 897,04		0,10	
3208	644 281,29	1 330 890,08		0,10	
3209	644 288,56	1 330 888,46		0,10	
3210	644 298,69	1 330 884,85		0,10	
3211	644 310,40	1 330 880,35		0,10	
3212	644 322,62	1 330 877,94		0,10	
3213	644 328,93	1 330 875,68		0,10	
3214	644 347,51	1 330 870,38		0,10	
3215	644 357,71	1 330 867,75		0,10	
3216	644 361,48	1 330 867,81		0,10	
3217	644 361,66	1 330 849,02		0,10	

Сведения о местоположении границ объекта					
1	2	3	4	5	6
3218	644 301,13	1 330 869,18		0,10	
3219	644 276,70	1 330 877,24		0,10	
3220	644 257,93	1 330 883,16		0,10	
3221	644 237,06	1 330 889,56		0,10	
3222	644 216,83	1 330 895,46		0,10	
3223	644 193,33	1 330 902,90		0,10	
3224	644 141,02	1 330 920,16		0,10	
3225	644 119,97	1 330 926,81		0,10	
3226	644 095,98	1 330 933,81		0,10	
3227	644 093,80	1 330 933,06		0,10	
3228	644 088,13	1 330 925,23		0,10	
3229	644 087,99	1 330 923,09		0,10	
3230	644 089,62	1 330 922,05		0,10	
3231	644 091,37	1 330 922,87		0,10	
3232	644 096,22	1 330 929,56		0,10	
3233	644 116,74	1 330 923,57	Аналитический метод	0,10	-
3234	644 110,27	1 330 907,14		0,10	
3235	644 110,89	1 330 904,84		0,10	
3236	644 112,77	1 330 903,35		0,10	
3237	644 111,95	1 330 902,14		0,10	
3238	644 111,76	1 330 900,28		0,10	
3239	644 114,23	1 330 898,34		0,10	
3240	644 115,74	1 330 898,71		0,10	
3241	644 116,79	1 330 899,77		0,10	
3242	644 130,18	1 330 886,46		0,10	
3243	644 127,47	1 330 883,72		0,10	
3244	644 127,00	1 330 881,63		0,10	
3245	644 128,45	1 330 880,35		0,10	
3246	644 130,31	1 330 880,90		0,10	
3247	644 133,21	1 330 883,82		0,10	
3248	644 134,56	1 330 883,73		0,10	

3249	644 135,84	1 330 885,19		0,10	
3250	644 135,29	1 330 887,05		0,10	
3251	644 134,43	1 330 887,89		0,10	
3252	644 118,06	1 330 904,17		0,10	
3253	644 114,55	1 330 907,06		0,10	
3254	644 120,59	1 330 922,40		0,10	
3255	644 137,64	1 330 917,02		0,10	
3256	644 136,94	1 330 915,51		0,10	
3257	644 137,22	1 330 913,39		0,10	
3258	644 139,02	1 330 912,68		0,10	
3259	644 140,58	1 330 913,83		0,10	
3260	644 141,48	1 330 915,78		0,10	
3261	644 170,01	1 330 906,21		0,10	
3262	644 170,70	1 330 903,71		0,10	
3263	644 172,62	1 330 903,46		0,10	
3264	644 173,85	1 330 904,96		0,10	
3265	644 190,37	1 330 899,64		0,10	
3266	644 190,25	1 330 897,35		0,10	
3267	644 191,77	1 330 896,16		0,10	
3268	644 193,60	1 330 896,82		0,10	
3269	644 194,21	1 330 898,42		0,10	
3270	644 213,76	1 330 892,22		0,10	
3271	644 212,93	1 330 889,41		0,10	
3272	644 213,51	1 330 887,35		0,10	

Сведения о местоположении границ объекта					
1	**2**	**3**	**4**	**5**	**6**
3273	644 215,39	1 330 886,91		0,10	
3274	644 216,77	1 330 888,27		0,10	
3275	644 217,60	1 330 891,06		0,10	
3276	644 233,98	1 330 886,28		0,10	
3277	644 233,01	1 330 883,14		0,10	
3278	644 233,57	1 330 881,07		0,10	
3279	644 235,45	1 330 880,61		0,10	
3280	644 236,85	1 330 881,96		0,10	
3281	644 237,83	1 330 885,13		0,10	
3282	644 254,77	1 330 879,93		0,10	
3283	644 253,67	1 330 876,75		0,10	
3284	644 254,16	1 330 874,67		0,10	
3285	644 256,03	1 330 874,15	Аналитический метод	0,10	-
3286	644 257,47	1 330 875,45		0,10	
3287	644 258,60	1 330 878,74		0,10	
3288	644 273,69	1 330 873,99		0,10	
3289	644 272,72	1 330 870,19		0,10	
3290	644 273,38	1 330 868,15		0,10	
3291	644 275,28	1 330 867,78		0,10	
3292	644 276,60	1 330 869,19		0,10	
3293	644 277,51	1 330 872,75		0,10	
3294	644 297,96	1 330 866,00		0,10	
3295	644 297,51	1 330 863,46		0,10	
3296	644 298,91	1 330 862,12		0,10	
3297	644 300,79	1 330 862,59		0,10	

3298	644 301,76	1 330 864,71		0,10	
3299	644 328,02	1 330 855,43		0,10	
3300	644 327,78	1 330 853,90		0,10	
3301	644 329,07	1 330 852,45		0,10	
3302	644 330,98	1 330 852,76		0,10	
3303	644 331,84	1 330 854,15		0,10	
3304	644 362,98	1 330 844,41		0,10	
3305	644 366,17	1 330 842,89		0,10	
3306	644 360,28	1 330 826,79		0,10	
3307	644 357,44	1 330 821,28		0,10	
3308	644 345,32	1 330 812,81		0,10	
3309	644 324,14	1 330 800,95		0,10	
3310	644 320,94	1 330 807,03		0,10	
3311	644 319,08	1 330 808,10		0,10	
3312	644 317,42	1 330 807,10		0,10	
3313	644 317,38	1 330 805,17		0,10	
3314	644 320,68	1 330 798,90		0,10	
3315	644 313,54	1 330 791,61		0,10	
3316	644 308,20	1 330 783,39		0,10	
3317	644 304,76	1 330 785,22		0,10	
3318	644 302,63	1 330 785,06		0,10	
3319	644 301,82	1 330 783,30		0,10	
3320	644 302,88	1 330 781,68		0,10	
3321	644 305,33	1 330 780,37		0,10	
3322	644 298,03	1 330 774,20		0,10	
3323	644 293,77	1 330 768,21		0,10	
3324	644 288,83	1 330 763,81		0,10	
3325	644 280,56	1 330 761,60		0,10	
3326	644 280,15	1 330 763,51		0,10	
3327	644 278,30	1 330 764,11		0,10	

Сведения о местоположении границ объекта					
1	2	3	4	5	6
3328	644 276,90	1 330 763,00		0,10	
3329	644 272,35	1 330 766,47		0,10	
3330	644 268,31	1 330 770,15		0,10	
3331	644 260,19	1 330 779,21		0,10	
3332	644 260,38	1 330 780,73		0,10	
3333	644 258,94	1 330 782,02		0,10	
3334	644 258,03	1 330 782,00		0,10	
3335	644 252,55	1 330 788,70		0,10	
3336	644 249,19	1 330 793,55		0,10	
3337	644 246,56	1 330 797,58	Аналитический метод	0,10	-
3338	644 246,83	1 330 798,76		0,10	
3339	644 245,68	1 330 800,31		0,10	
3340	644 244,67	1 330 800,48		0,10	
3341	644 243,24	1 330 802,86		0,10	
3342	644 242,89	1 330 804,77		0,10	
3343	644 241,32	1 330 805,45		0,10	
3344	644 235,27	1 330 813,63		0,10	
3345	644 236,88	1 330 818,43		0,10	
3346	644 236,37	1 330 820,51		0,10	

3347	644 234,50	1 330 821,02		0,10	
3348	644 233,08	1 330 819,71		0,10	
3349	644 231,97	1 330 816,39		0,10	
3350	644 224,82	1 330 812,95		0,10	
3351	644 223,74	1 330 811,11		0,10	
3352	644 224,72	1 330 809,44		0,10	
3353	644 226,66	1 330 809,39		0,10	
3354	644 231,55	1 330 811,91		0,10	
3355	644 234,14	1 330 808,44		0,10	
3356	644 232,91	1 330 807,54		0,10	
3357	644 232,12	1 330 805,55		0,10	
3358	644 233,35	1 330 804,06		0,10	
3359	644 235,27	1 330 804,30		0,10	
3360	644 236,52	1 330 805,21		0,10	
3361	644 242,27	1 330 796,81		0,10	
3362	644 245,87	1 330 791,29		0,10	
3363	644 249,41	1 330 786,19		0,10	
3364	644 254,24	1 330 780,43		0,10	
3365	644 256,06	1 330 777,84		0,10	
3366	644 265,54	1 330 767,25		0,10	
3367	644 269,84	1 330 763,34		0,10	
3368	644 275,37	1 330 759,19		0,10	
3369	644 279,19	1 330 757,53		0,10	
3370	644 280,51	1 330 757,43		0,10	
3371	644 290,33	1 330 760,06		0,10	
3372	644 296,93	1 330 765,72		0,10	
3373	644 300,82	1 330 771,31		0,10	
3374	644 310,17	1 330 779,22		0,10	
3375	644 316,79	1 330 789,26		0,10	
3376	644 319,53	1 330 792,04		0,10	
3377	644 320,47	1 330 791,12		0,10	
3378	644 321,64	1 330 790,96		0,10	
3379	644 323,13	1 330 792,20		0,10	
3380	644 324,93	1 330 796,79		0,10	
3381	644 345,83	1 330 808,50		0,10	
3382	644 347,45	1 330 807,85		0,10	

Сведения о местоположении границ объекта					
1	**2**	**3**	**4**	**5**	**6**
3383	644 349,01	1 330 808,99		0,10	
3384	644 349,03	1 330 810,50		0,10	
3385	644 360,15	1 330 818,28		0,10	
3386	644 360,78	1 330 819,00		0,10	
3387	644 363,90	1 330 825,06		0,10	
3388	644 369,83	1 330 841,21		0,10	
3389	644 408,35	1 330 824,80	Аналитический метод	0,10	-
3390	644 406,39	1 330 818,87		0,10	
3391	644 406,91	1 330 816,79		0,10	
3392	644 408,79	1 330 816,29		0,10	
3393	644 410,21	1 330 817,61		0,10	
3394	644 412,14	1 330 823,48		0,10	
3395	644 437,37	1 330 816,56		0,10	

3396	644 437,73	1 330 814,96		0,10	
3397	644 438,80	1 330 813,81		0,10	
3398	644 440,71	1 330 814,12		0,10	
3399	644 441,46	1 330 815,99		0,10	
3400	644 461,40	1 330 814,83		0,10	
3401	644 461,65	1 330 812,86		0,10	
3402	644 463,35	1 330 811,92		0,10	
3403	644 465,04	1 330 812,86		0,10	
3404	644 465,40	1 330 814,60		0,10	
3405	644 486,12	1 330 813,79		0,10	
3406	644 487,19	1 330 811,68		0,10	
3407	644 489,13	1 330 811,73		0,10	
3408	644 490,13	1 330 813,62		0,10	
3409	644 509,83	1 330 812,71		0,10	
3410	644 510,12	1 330 810,69		0,10	
3411	644 511,83	1 330 809,78		0,10	
3412	644 513,51	1 330 810,75		0,10	
3413	644 513,84	1 330 812,56		0,10	
3414	644 548,31	1 330 811,42		0,10	
3415	644 548,52	1 330 809,44		0,10	
3416	644 550,19	1 330 808,45		0,10	
3417	644 551,91	1 330 809,34		0,10	
3418	644 552,32	1 330 811,18		0,10	
3419	644 568,77	1 330 809,75		0,10	
3420	644 569,65	1 330 808,16		0,10	
3421	644 571,58	1 330 808,07		0,10	
3422	644 572,62	1 330 809,47		0,10	
3423	644 596,12	1 330 808,36		0,10	
3424	644 596,20	1 330 805,38		0,10	
3425	644 597,86	1 330 804,38		0,10	
3426	644 599,59	1 330 805,24		0,10	
3427	644 600,10	1 330 807,83		0,10	
3428	644 617,19	1 330 805,57		0,10	
3429	644 618,13	1 330 804,06		0,10	
3430	644 620,07	1 330 804,06		0,10	
3431	644 621,03	1 330 805,46		0,10	
3432	644 623,63	1 330 805,67		0,10	
3433	644 643,12	1 330 804,30		0,10	
3434	644 655,39	1 330 803,92		0,10	
3435	644 655,77	1 330 802,17		0,10	
3436	644 657,52	1 330 801,34		0,10	
3437	644 659,16	1 330 802,37		0,10	

Сведения о местоположении границ объекта					
1	2	3	4	5	6
3438	644 659,41	1 330 803,78	Аналитический метод	0,10	-
3439	644 679,22	1 330 802,72		0,10	
3440	644 679,69	1 330 800,89		0,10	
3441	644 681,48	1 330 800,15		0,10	
3442	644 683,06	1 330 801,26		0,10	
3443	644 683,25	1 330 802,58		0,10	
3444	644 695,90	1 330 802,35		0,10	

3445	644 696,86	1 330 800,98		0,10	
3446	644 698,80	1 330 801,05		0,10	
3447	644 699,64	1 330 802,24		0,10	
3448	644 733,91	1 330 797,84		0,10	
3449	644 772,99	1 330 797,26		0,10	
3450	644 774,86	1 330 796,89		0,10	
3451	644 774,44	1 330 786,17		0,10	
3452	644 774,99	1 330 775,14		0,10	
3453	644 770,27	1 330 760,87		0,10	
3454	644 766,49	1 330 757,22		0,10	
3455	644 756,84	1 330 750,84		0,10	
3456	644 743,03	1 330 745,87		0,10	
3457	644 733,29	1 330 743,71		0,10	
3458	644 732,80	1 330 744,63		0,10	
3459	644 730,92	1 330 745,13		0,10	
3460	644 729,50	1 330 743,81		0,10	
3461	644 729,46	1 330 742,69		0,10	
3462	644 726,51	1 330 741,69		0,10	
3463	644 717,27	1 330 736,09		0,10	
3464	644 707,44	1 330 728,91		0,10	
3465	644 705,53	1 330 729,32		0,10	
3466	644 704,22	1 330 727,90		0,10	
3467	644 704,60	1 330 726,25		0,10	
3468	644 700,03	1 330 720,86		0,10	
3469	644 696,19	1 330 714,83		0,10	
3470	644 690,79	1 330 718,51		0,10	
3471	644 678,43	1 330 726,67		0,10	
3472	644 671,88	1 330 731,51		0,10	
3473	644 668,71	1 330 733,22		0,10	
3474	644 668,04	1 330 734,99		0,10	
3475	644 667,14	1 330 735,43		0,10	
3476	644 665,68	1 330 735,10		0,10	
3477	644 662,96	1 330 737,16		0,10	
3478	644 661,65	1 330 738,02		0,10	
3479	644 659,80	1 330 737,45		0,10	
3480	644 659,30	1 330 735,58		0,10	
3481	644 660,40	1 330 734,07		0,10	
3482	644 664,85	1 330 730,73		0,10	
3483	644 669,62	1 330 728,20		0,10	
3484	644 676,09	1 330 723,42		0,10	
3485	644 676,17	1 330 723,36		0,10	
3486	644 688,56	1 330 715,17		0,10	
3487	644 694,43	1 330 711,18		0,10	
3488	644 692,63	1 330 705,33		0,10	
3489	644 688,10	1 330 695,06		0,10	
3490	644 685,82	1 330 688,16		0,10	
3491	644 682,68	1 330 683,26		0,10	
3492	644 674,57	1 330 686,68		0,10	

Сведения о местоположении границ объекта					
1	**2**	**3**	**4**	**5**	**6**
3493	644 662,72	1 330 685,20	Аналитический метод	0,10	-

3494	644 657,52	1 330 684,06		0,10	
3495	644 641,59	1 330 685,13		0,10	
3496	644 640,77	1 330 686,97		0,10	
3497	644 638,85	1 330 687,17		0,10	
3498	644 637,63	1 330 685,51		0,10	
3499	644 626,94	1 330 686,78		0,10	
3500	644 619,94	1 330 688,96		0,10	
3501	644 618,53	1 330 689,16		0,10	
3502	644 618,31	1 330 690,58		0,10	
3503	644 616,67	1 330 691,60		0,10	
3504	644 614,92	1 330 690,76		0,10	
3505	644 614,55	1 330 689,72		0,10	
3506	644 602,00	1 330 692,27		0,10	
3507	644 594,99	1 330 692,53		0,10	
3508	644 590,29	1 330 691,56		0,10	
3509	644 578,43	1 330 687,72		0,10	
3510	644 568,40	1 330 693,46		0,10	
3511	644 547,68	1 330 713,97		0,10	
3512	644 547,75	1 330 716,18		0,10	
3513	644 546,07	1 330 717,14		0,10	
3514	644 544,93	1 330 716,74		0,10	
3515	644 519,70	1 330 743,36		0,10	
3516	644 518,54	1 330 743,96		0,10	
3517	644 503,45	1 330 746,25		0,10	
3518	644 493,78	1 330 748,70		0,10	
3519	644 492,55	1 330 750,48		0,10	
3520	644 490,62	1 330 750,27		0,10	
3521	644 489,90	1 330 749,15		0,10	
3522	644 481,17	1 330 749,28		0,10	
3523	644 459,03	1 330 750,35		0,10	
3524	644 444,72	1 330 750,29		0,10	
3525	644 444,58	1 330 752,35		0,10	
3526	644 443,32	1 330 754,08		0,10	
3527	644 441,40	1 330 753,84		0,10	
3528	644 440,58	1 330 752,09		0,10	
3529	644 440,71	1 330 750,16		0,10	
3530	644 417,85	1 330 748,76		0,10	
3531	644 406,12	1 330 752,07		0,10	
3532	644 395,61	1 330 752,40		0,10	
3533	644 393,38	1 330 753,33		0,10	
3534	644 391,75	1 330 752,28		0,10	
3535	644 391,78	1 330 750,34		0,10	
3536	644 392,89	1 330 749,36		0,10	
3537	644 392,54	1 330 745,98		0,10	
3538	644 393,50	1 330 744,06		0,10	
3539	644 395,43	1 330 743,97		0,10	
3540	644 396,54	1 330 745,56		0,10	
3541	644 396,82	1 330 748,35		0,10	
3542	644 405,75	1 330 748,07		0,10	
3543	644 416,03	1 330 745,11		0,10	
3544	644 418,78	1 330 730,46		0,10	
3545	644 420,24	1 330 728,89		0,10	

3546	644 422,12	1 330 729,36		0,10	
3547	644 422,72	1 330 731,20		0,10	

Сведения о местоположении границ объекта					
1	2	3	4	5	6
3548	644 420,15	1 330 744,88		0,10	
3549	644 442,90	1 330 746,27		0,10	
3550	644 457,07	1 330 746,33		0,10	
3551	644 457,09	1 330 744,71		0,10	
3552	644 458,27	1 330 742,91		0,10	
3553	644 460,20	1 330 743,06		0,10	
3554	644 461,11	1 330 744,77		0,10	
3555	644 461,08	1 330 746,23		0,10	
3556	644 481,08	1 330 745,26		0,10	
3557	644 489,71	1 330 745,14		0,10	
3558	644 489,01	1 330 735,44		0,10	
3559	644 490,02	1 330 733,56		0,10	
3560	644 491,96	1 330 733,53		0,10	
3561	644 493,01	1 330 735,16		0,10	
3562	644 493,69	1 330 744,59		0,10	
3563	644 502,75	1 330 742,30		0,10	
3564	644 517,26	1 330 740,10		0,10	
3565	644 537,50	1 330 718,62		0,10	
3566	644 536,07	1 330 717,19		0,10	
3567	644 535,60	1 330 715,10		0,10	
3568	644 537,05	1 330 713,81		0,10	
3569	644 538,91	1 330 714,35		0,10	
3570	644 540,29	1 330 715,73		0,10	
3571	644 557,38	1 330 698,62	Аналитический метод	0,10	-
3572	644 555,42	1 330 696,76		0,10	
3573	644 555,76	1 330 694,85		0,10	
3574	644 557,55	1 330 694,12		0,10	
3575	644 560,28	1 330 695,76		0,10	
3576	644 565,78	1 330 690,41		0,10	
3577	644 577,20	1 330 683,80		0,10	
3578	644 578,82	1 330 683,63		0,10	
3579	644 591,42	1 330 687,71		0,10	
3580	644 595,55	1 330 688,55		0,10	
3581	644 601,66	1 330 688,27		0,10	
3582	644 612,28	1 330 686,04		0,10	
3583	644 615,97	1 330 685,40		0,10	
3584	644 618,93	1 330 685,08		0,10	
3585	644 625,92	1 330 682,90		0,10	
3586	644 639,10	1 330 681,29		0,10	
3587	644 652,71	1 330 680,26		0,10	
3588	644 653,23	1 330 674,44		0,10	
3589	644 652,93	1 330 658,61		0,10	
3590	644 631,54	1 330 660,63		0,10	
3591	644 613,12	1 330 659,05		0,10	
3592	644 587,13	1 330 654,61		0,10	
3593	644 569,19	1 330 650,78		0,10	
3594	644 539,53	1 330 648,01		0,10	

3595	644 520,60	1 330 648,68		0,10	
3596	644 490,84	1 330 649,23		0,10	
3597	644 488,51	1 330 659,85		0,10	
3598	644 487,39	1 330 661,24		0,10	
3599	644 472,18	1 330 668,29		0,10	
3600	644 456,61	1 330 674,48		0,10	
3601	644 444,88	1 330 676,53		0,10	
3602	644 436,99	1 330 677,18		0,10	

Сведения о местоположении границ объекта					
1	2	3	4	5	6
3603	644 435,99	1 330 679,11		0,10	
3604	644 434,06	1 330 679,15		0,10	
3605	644 433,05	1 330 677,69		0,10	
3606	644 424,57	1 330 679,17		0,10	
3607	644 424,19	1 330 681,67		0,10	
3608	644 422,43	1 330 682,50		0,10	
3609	644 420,80	1 330 681,46		0,10	
3610	644 420,56	1 330 679,67		0,10	
3611	644 415,41	1 330 680,29		0,10	
3612	644 413,48	1 330 679,37		0,10	
3613	644 413,36	1 330 677,44		0,10	
3614	644 414,93	1 330 676,31		0,10	
3615	644 422,34	1 330 675,42		0,10	
3616	644 434,67	1 330 673,34		0,10	
3617	644 444,47	1 330 672,54		0,10	
3618	644 453,41	1 330 670,99		0,10	
3619	644 452,15	1 330 667,23		0,10	
3620	644 452,66	1 330 665,15		0,10	
3621	644 454,53	1 330 664,64		0,10	
3622	644 455,95	1 330 665,95		0,10	
3623	644 457,28	1 330 669,92	Аналитический метод	0,10	-
3624	644 470,65	1 330 664,59		0,10	
3625	644 484,80	1 330 658,02		0,10	
3626	644 486,82	1 330 648,83		0,10	
3627	644 452,71	1 330 642,20		0,10	
3628	644 428,27	1 330 639,89		0,10	
3629	644 388,11	1 330 637,86		0,10	
3630	644 386,40	1 330 651,24		0,10	
3631	644 385,26	1 330 652,80		0,10	
3632	644 383,77	1 330 653,51		0,10	
3633	644 384,00	1 330 655,62		0,10	
3634	644 382,42	1 330 656,73		0,10	
3635	644 381,43	1 330 656,59		0,10	
3636	644 380,14	1 330 655,37		0,10	
3637	644 366,22	1 330 663,43		0,10	
3638	644 353,89	1 330 671,51		0,10	
3639	644 340,31	1 330 680,98		0,10	
3640	644 341,23	1 330 682,61		0,10	
3641	644 340,46	1 330 684,38		0,10	
3642	644 338,55	1 330 684,69		0,10	
3643	644 337,02	1 330 683,33		0,10	

3644	644 321,89	1 330 694,44		0,10	
3645	644 319,02	1 330 700,35		0,10	
3646	644 314,01	1 330 706,33		0,10	
3647	644 308,31	1 330 723,06		0,10	
3648	644 306,28	1 330 724,41		0,10	
3649	644 299,44	1 330 723,95		0,10	
3650	644 276,68	1 330 725,68		0,10	
3651	644 267,17	1 330 728,18		0,10	
3652	644 250,86	1 330 730,17		0,10	
3653	644 230,83	1 330 726,71		0,10	
3654	644 221,90	1 330 727,25		0,10	
3655	644 210,60	1 330 729,00		0,10	
3656	644 199,72	1 330 729,81		0,10	
3657	644 189,32	1 330 734,03		0,10	

Сведения о местоположении границ объекта					
1	2	3	4	5	6
3658	644 189,34	1 330 736,59		0,10	
3659	644 187,74	1 330 737,69		0,10	
3660	644 185,97	1 330 736,92		0,10	
3661	644 185,54	1 330 735,84		0,10	
3662	644 181,00	1 330 738,22		0,10	
3663	644 168,03	1 330 740,84		0,10	
3664	644 167,25	1 330 740,84		0,10	
3665	644 162,11	1 330 739,83		0,10	
3666	644 161,24	1 330 740,99		0,10	
3667	644 159,31	1 330 741,12		0,10	
3668	644 158,54	1 330 740,48		0,10	
3669	644 158,25	1 330 738,96		0,10	
3670	644 142,13	1 330 734,96		0,10	
3671	644 140,67	1 330 734,46		0,10	
3672	644 139,91	1 330 735,64		0,10	
3673	644 138,00	1 330 735,92		0,10	
3674	644 136,74	1 330 734,45		0,10	
3675	644 136,90	1 330 733,06	Аналитический метод	0,10	-
3676	644 135,43	1 330 732,46		0,10	
3677	644 134,18	1 330 730,72		0,10	
3678	644 135,01	1 330 728,97		0,10	
3679	644 136,93	1 330 728,74		0,10	
3680	644 141,50	1 330 730,51		0,10	
3681	644 142,75	1 330 727,62		0,10	
3682	644 144,51	1 330 726,41		0,10	
3683	644 146,24	1 330 727,28		0,10	
3684	644 146,43	1 330 729,20		0,10	
3685	644 145,39	1 330 731,63		0,10	
3686	644 167,64	1 330 736,83		0,10	
3687	644 178,07	1 330 734,77		0,10	
3688	644 177,98	1 330 729,52		0,10	
3689	644 179,10	1 330 727,69		0,10	
3690	644 181,03	1 330 727,78		0,10	
3691	644 182,00	1 330 729,46		0,10	
3692	644 182,05	1 330 733,14		0,10	

3693	644 186,34	1 330 730,91		0,10	
3694	644 199,11	1 330 725,83		0,10	
3695	644 210,06	1 330 725,03		0,10	
3696	644 221,57	1 330 723,25		0,10	
3697	644 231,30	1 330 722,71		0,10	
3698	644 250,67	1 330 726,15		0,10	
3699	644 266,55	1 330 724,22		0,10	
3700	644 276,19	1 330 721,69		0,10	
3701	644 299,28	1 330 719,94		0,10	
3702	644 305,01	1 330 720,31		0,10	
3703	644 310,33	1 330 704,68		0,10	
3704	644 314,70	1 330 699,25		0,10	
3705	644 303,42	1 330 689,07		0,10	
3706	644 298,38	1 330 688,37		0,10	
3707	644 297,65	1 330 692,15		0,10	
3708	644 296,18	1 330 693,71		0,10	
3709	644 294,31	1 330 693,23		0,10	
3710	644 293,71	1 330 691,39		0,10	
3711	644 294,33	1 330 688,16		0,10	
3712	644 265,57	1 330 688,67		0,10	

Сведения о местоположении границ объекта					
1	2	3	4	5	6
3713	644 265,46	1 330 691,91		0,10	
3714	644 264,26	1 330 693,68		0,10	
3715	644 262,33	1 330 693,50		0,10	
3716	644 261,46	1 330 691,77		0,10	
3717	644 261,56	1 330 688,48		0,10	
3718	644 250,29	1 330 687,16		0,10	
3719	644 228,22	1 330 686,98		0,10	
3720	644 227,91	1 330 690,53		0,10	
3721	644 226,61	1 330 692,23		0,10	
3722	644 224,69	1 330 691,94		0,10	
3723	644 223,91	1 330 690,17		0,10	
3724	644 224,22	1 330 686,68		0,10	
3725	644 203,67	1 330 683,78		0,10	
3726	644 203,20	1 330 686,63		0,10	
3727	644 201,78	1 330 688,23	Аналитический метод	0,10	-
3728	644 199,89	1 330 687,80		0,10	
3729	644 199,24	1 330 685,97		0,10	
3730	644 199,67	1 330 683,37		0,10	
3731	644 166,43	1 330 681,14		0,10	
3732	644 166,18	1 330 683,71		0,10	
3733	644 164,86	1 330 685,40		0,10	
3734	644 162,95	1 330 685,09		0,10	
3735	644 162,18	1 330 683,31		0,10	
3736	644 162,34	1 330 681,70		0,10	
3737	644 151,29	1 330 684,68		0,10	
3738	644 149,57	1 330 685,88		0,10	
3739	644 147,96	1 330 685,10		0,10	
3740	644 144,12	1 330 685,00		0,10	
3741	644 123,61	1 330 684,93		0,10	

3742	644 107,16	1 330 684,19		0,10	
3743	644 105,34	1 330 683,94		0,10	
3744	644 103,71	1 330 682,56		0,10	
3745	644 104,09	1 330 680,66		0,10	
3746	644 105,42	1 330 680,02		0,10	
3747	644 105,58	1 330 675,78		0,10	
3748	644 106,78	1 330 674,01		0,10	
3749	644 108,71	1 330 674,19		0,10	
3750	644 109,58	1 330 675,92		0,10	
3751	644 109,43	1 330 680,28		0,10	
3752	644 121,56	1 330 680,82		0,10	
3753	644 121,37	1 330 675,96		0,10	
3754	644 122,44	1 330 674,10		0,10	
3755	644 124,37	1 330 674,14		0,10	
3756	644 125,37	1 330 675,80		0,10	
3757	644 125,58	1 330 680,92		0,10	
3758	644 142,25	1 330 680,98		0,10	
3759	644 142,50	1 330 676,59		0,10	
3760	644 143,74	1 330 674,84		0,10	
3761	644 145,66	1 330 675,07		0,10	
3762	644 146,50	1 330 676,81		0,10	
3763	644 146,27	1 330 681,04		0,10	
3764	644 149,09	1 330 681,12		0,10	
3765	644 164,11	1 330 677,07		0,10	
3766	644 202,29	1 330 679,53		0,10	
3767	644 226,54	1 330 682,96		0,10	

Сведения о местоположении границ объекта					
1	2	3	4	5	6
3768	644 248,45	1 330 683,14		0,10	
3769	644 248,87	1 330 681,40		0,10	
3770	644 250,64	1 330 680,61		0,10	
3771	644 252,25	1 330 681,68		0,10	
3772	644 252,46	1 330 683,38		0,10	
3773	644 261,97	1 330 684,49		0,10	
3774	644 262,23	1 330 682,98		0,10	
3775	644 263,67	1 330 681,39		0,10	
3776	644 265,55	1 330 681,83		0,10	
3777	644 266,19	1 330 683,66		0,10	
3778	644 266,02	1 330 684,65		0,10	
3779	644 294,80	1 330 684,15	Аналитический метод	0,10	-
3780	644 295,21	1 330 682,35		0,10	
3781	644 296,98	1 330 681,55		0,10	
3782	644 298,60	1 330 682,62		0,10	
3783	644 298,81	1 330 684,38		0,10	
3784	644 304,59	1 330 685,18		0,10	
3785	644 305,65	1 330 685,68		0,10	
3786	644 316,82	1 330 695,76		0,10	
3787	644 319,10	1 330 691,50		0,10	
3788	644 334,38	1 330 680,29		0,10	
3789	644 332,23	1 330 677,82		0,10	
3790	644 331,90	1 330 675,70		0,10	

3791	644 333,44	1 330 674,52		0,10	
3792	644 335,25	1 330 675,18		0,10	
3793	644 337,65	1 330 677,94		0,10	
3794	644 351,67	1 330 668,17		0,10	
3795	644 364,17	1 330 659,98		0,10	
3796	644 379,78	1 330 650,96		0,10	
3797	644 382,56	1 330 649,64		0,10	
3798	644 384,08	1 330 637,80		0,10	
3799	644 319,00	1 330 638,84		0,10	
3800	644 313,70	1 330 639,22		0,10	
3801	644 314,09	1 330 649,52		0,10	
3802	644 313,02	1 330 651,38		0,10	
3803	644 311,08	1 330 651,34		0,10	
3804	644 310,09	1 330 649,68		0,10	
3805	644 309,70	1 330 639,50		0,10	
3806	644 270,28	1 330 642,28		0,10	
3807	644 232,45	1 330 638,81		0,10	
3808	644 223,71	1 330 636,80		0,10	
3809	644 222,03	1 330 645,29		0,10	
3810	644 220,56	1 330 646,84		0,10	
3811	644 218,68	1 330 646,36		0,10	
3812	644 218,09	1 330 644,51		0,10	
3813	644 219,73	1 330 636,25		0,10	
3814	644 215,42	1 330 635,99		0,10	
3815	644 213,94	1 330 643,74		0,10	
3816	644 212,48	1 330 645,30		0,10	
3817	644 210,60	1 330 644,83		0,10	
3818	644 210,00	1 330 642,98		0,10	
3819	644 211,42	1 330 635,56		0,10	
3820	644 210,57	1 330 635,43		0,10	
3821	644 194,36	1 330 632,95		0,10	
3822	644 180,92	1 330 631,25		0,10	

Сведения о местоположении границ объекта					
1	2	3	4	5	6
3823	644 180,74	1 330 638,78		0,10	
3824	644 179,55	1 330 640,56		0,10	
3825	644 177,62	1 330 640,40		0,10	
3826	644 176,72	1 330 638,68		0,10	
3827	644 176,92	1 330 630,76		0,10	
3828	644 162,26	1 330 629,19		0,10	
3829	644 162,14	1 330 637,86		0,10	
3830	644 160,97	1 330 639,65		0,10	
3831	644 159,03	1 330 639,51	Аналитический метод	0,10	-
3832	644 158,12	1 330 637,80		0,10	
3833	644 158,25	1 330 629,07		0,10	
3834	644 145,45	1 330 629,25		0,10	
3835	644 131,69	1 330 631,53		0,10	
3836	644 125,82	1 330 630,19		0,10	
3837	644 116,60	1 330 630,75		0,10	
3838	644 106,75	1 330 630,69		0,10	
3839	644 098,99	1 330 629,28		0,10	

3840	644 093,70	1 330 632,46		0,10	
3841	644 091,56	1 330 632,41		0,10	
3842	644 090,66	1 330 630,70		0,10	
3843	644 091,64	1 330 629,02		0,10	
3844	644 097,57	1 330 625,45		0,10	
3845	644 098,96	1 330 625,20		0,10	
3846	644 105,49	1 330 626,39		0,10	
3847	644 106,90	1 330 618,52		0,10	
3848	644 108,34	1 330 616,94		0,10	
3849	644 110,22	1 330 617,39		0,10	
3850	644 110,84	1 330 619,22		0,10	
3851	644 109,50	1 330 626,72		0,10	
3852	644 116,42	1 330 626,74		0,10	
3853	644 125,89	1 330 626,17		0,10	
3854	644 129,75	1 330 627,06		0,10	
3855	644 130,78	1 330 621,13		0,10	
3856	644 132,22	1 330 619,54		0,10	
3857	644 134,10	1 330 619,98		0,10	
3858	644 134,74	1 330 621,81		0,10	
3859	644 133,82	1 330 627,11		0,10	
3860	644 145,24	1 330 625,24		0,10	
3861	644 160,44	1 330 625,03		0,10	
3862	644 163,44	1 330 625,26		0,10	
3863	644 164,96	1 330 623,57		0,10	
3864	644 166,82	1 330 624,08		0,10	
3865	644 167,38	1 330 625,64		0,10	
3866	644 193,08	1 330 628,74		0,10	
3867	644 193,89	1 330 626,81		0,10	
3868	644 195,78	1 330 626,37		0,10	
3869	644 197,15	1 330 627,73		0,10	
3870	644 197,06	1 330 629,30		0,10	
3871	644 209,19	1 330 631,16		0,10	
3872	644 209,84	1 330 629,46		0,10	
3873	644 211,69	1 330 628,91		0,10	
3874	644 213,15	1 330 630,18		0,10	
3875	644 213,16	1 330 631,76		0,10	
3876	644 222,26	1 330 632,38		0,10	
3877	644 230,96	1 330 634,36		0,10	

Сведения о местоположении границ объекта					
1	2	3	4	5	6
3878	644 231,60	1 330 632,51	Аналитический метод	0,10	-
3879	644 233,45	1 330 631,94		0,10	
3880	644 234,93	1 330 633,19		0,10	
3881	644 234,92	1 330 635,01		0,10	
3882	644 268,68	1 330 638,11		0,10	
3883	644 270,39	1 330 637,27		0,10	
3884	644 271,94	1 330 638,16		0,10	
3885	644 316,65	1 330 634,99		0,10	
3886	644 315,27	1 330 624,33		0,10	
3887	644 316,17	1 330 622,38		0,10	
3888	644 318,10	1 330 622,25		0,10	

3889	644 319,25	1 330 623,81		0,10	
3890	644 320,67	1 330 634,81		0,10	
3891	644 386,46	1 330 633,76		0,10	
3892	644 426,49	1 330 635,78		0,10	
3893	644 426,74	1 330 629,56		0,10	
3894	644 427,95	1 330 627,80		0,10	
3895	644 429,88	1 330 627,99		0,10	
3896	644 430,74	1 330 629,72		0,10	
3897	644 430,50	1 330 636,07		0,10	
3898	644 451,47	1 330 638,05		0,10	
3899	644 454,60	1 330 625,59		0,10	
3900	644 456,15	1 330 624,11		0,10	
3901	644 458,00	1 330 624,70		0,10	
3902	644 458,50	1 330 626,57		0,10	
3903	644 455,46	1 330 638,64		0,10	
3904	644 489,39	1 330 645,24		0,10	
3905	644 518,46	1 330 644,70		0,10	
3906	644 518,72	1 330 642,29		0,10	
3907	644 520,42	1 330 641,37		0,10	
3908	644 522,11	1 330 642,33		0,10	
3909	644 522,47	1 330 644,60		0,10	
3910	644 537,63	1 330 644,06		0,10	
3911	644 537,69	1 330 640,99		0,10	
3912	644 538,88	1 330 639,20		0,10	
3913	644 540,81	1 330 639,36		0,10	
3914	644 541,71	1 330 641,07		0,10	
3915	644 541,64	1 330 644,18		0,10	
3916	644 567,03	1 330 646,55		0,10	
3917	644 567,18	1 330 642,69		0,10	
3918	644 568,38	1 330 640,92		0,10	
3919	644 570,31	1 330 641,10		0,10	
3920	644 571,18	1 330 642,83		0,10	
3921	644 571,03	1 330 647,07		0,10	
3922	644 585,88	1 330 650,24		0,10	
3923	644 586,47	1 330 648,83		0,10	
3924	644 588,32	1 330 648,27		0,10	
3925	644 589,79	1 330 649,53		0,10	
3926	644 589,82	1 330 651,00		0,10	
3927	644 611,67	1 330 654,73		0,10	
3928	644 612,25	1 330 652,74		0,10	
3929	644 614,07	1 330 652,09		0,10	
3930	644 615,60	1 330 653,29		0,10	
3931	644 615,65	1 330 655,25		0,10	
3932	644 629,63	1 330 656,44		0,10	

Сведения о местоположении границ объекта					
1	2	3	4	5	6
3933	644 630,01	1 330 654,77	Аналитический метод	0,10	-
3934	644 631,76	1 330 653,94		0,10	
3935	644 633,40	1 330 654,97		0,10	
3936	644 633,65	1 330 656,44		0,10	
3937	644 654,37	1 330 654,37		0,10	

3938	644 666,77	1 330 649,29		0,10	
3939	644 667,92	1 330 647,20		0,10	
3940	644 667,73	1 330 645,83		0,10	
3941	644 664,77	1 330 645,67		0,10	
3942	644 664,05	1 330 643,02		0,10	
3943	644 665,67	1 330 641,96		0,10	
3944	644 669,31	1 330 641,69		0,10	
3945	644 671,45	1 330 643,41		0,10	
3946	644 671,99	1 330 647,31		0,10	
3947	644 671,76	1 330 648,56		0,10	
3948	644 669,94	1 330 651,85		0,10	
3949	644 668,94	1 330 652,74		0,10	
3950	644 656,92	1 330 657,67		0,10	
3951	644 657,24	1 330 674,69		0,10	
3952	644 656,76	1 330 680,07		0,10	
3953	644 658,14	1 330 680,09		0,10	
3954	644 663,51	1 330 681,27		0,10	
3955	644 673,53	1 330 682,76		0,10	
3956	644 682,46	1 330 678,99		0,10	
3957	644 688,58	1 330 674,50		0,10	
3958	644 694,60	1 330 664,36		0,10	
3959	644 699,73	1 330 654,98		0,10	
3960	644 702,34	1 330 651,09		0,10	
3961	644 705,75	1 330 643,97		0,10	
3962	644 707,42	1 330 641,57		0,10	
3963	644 721,89	1 330 637,76		0,10	
3964	644 734,90	1 330 634,39		0,10	
3965	644 743,34	1 330 632,79		0,10	
3966	644 745,63	1 330 634,17		0,10	
3967	644 746,75	1 330 637,79		0,10	
3968	644 747,92	1 330 639,70		0,10	
3969	644 753,47	1 330 643,04		0,10	
3970	644 756,96	1 330 641,51		0,10	
3971	644 760,53	1 330 641,03		0,10	
3972	644 762,01	1 330 637,02		0,10	
3973	644 762,42	1 330 634,45		0,10	
3974	644 763,50	1 330 632,98		0,10	
3975	644 766,65	1 330 632,85		0,10	
3976	644 767,66	1 330 625,86		0,10	
3977	644 767,70	1 330 623,22		0,10	
3978	644 768,88	1 330 621,43		0,10	
3979	644 770,81	1 330 621,58		0,10	
3980	644 771,72	1 330 623,30		0,10	
3981	644 771,64	1 330 626,31		0,10	
3982	644 770,66	1 330 633,10		0,10	
3983	644 787,43	1 330 634,48		0,10	
3984	644 787,69	1 330 628,25		0,10	
3985	644 788,90	1 330 626,48		0,10	
3986	644 790,83	1 330 626,68		0,10	
3987	644 791,69	1 330 628,41		0,10	

Сведения о местоположении границ объекта

1	2	3	4	5	6
3988	644 791,43	1 330 634,72		0,10	
3989	644 794,91	1 330 634,87		0,10	
3990	644 829,09	1 330 638,10		0,10	
3991	644 830,82	1 330 632,51		0,10	
3992	644 832,45	1 330 631,12		0,10	
3993	644 834,27	1 330 631,81		0,10	
3994	644 834,66	1 330 633,71		0,10	
3995	644 833,18	1 330 638,46		0,10	
3996	644 847,94	1 330 639,89		0,10	
3997	644 849,39	1 330 633,70		0,10	
3998	644 850,99	1 330 632,27		0,10	
3999	644 852,82	1 330 632,91		0,10	
4000	644 853,25	1 330 634,80		0,10	
4001	644 851,87	1 330 640,70		0,10	
4002	644 864,72	1 330 644,80		0,10	
4003	644 869,42	1 330 634,85		0,10	
4004	644 870,12	1 330 617,86		0,10	
4005	644 867,60	1 330 604,21		0,10	
4006	644 867,91	1 330 593,34		0,10	
4007	644 855,88	1 330 591,66		0,10	
4008	644 849,34	1 330 592,40		0,10	
4009	644 844,36	1 330 594,76		0,10	
4010	644 838,80	1 330 599,64		0,10	
4011	644 835,64	1 330 600,53		0,10	
4012	644 828,86	1 330 599,68		0,10	
4013	644 827,21	1 330 598,32	Аналитический метод	0,10	-
4014	644 827,56	1 330 596,42		0,10	
4015	644 829,36	1 330 595,70		0,10	
4016	644 836,52	1 330 596,31		0,10	
4017	644 841,93	1 330 591,56		0,10	
4018	644 848,56	1 330 588,45		0,10	
4019	644 854,11	1 330 587,82		0,10	
4020	644 854,80	1 330 585,23		0,10	
4021	644 856,64	1 330 584,62		0,10	
4022	644 858,14	1 330 585,84		0,10	
4023	644 858,14	1 330 587,93		0,10	
4024	644 867,37	1 330 589,21		0,10	
4025	644 867,00	1 330 587,58		0,10	
4026	644 867,72	1 330 585,56		0,10	
4027	644 869,63	1 330 585,25		0,10	
4028	644 870,92	1 330 586,70		0,10	
4029	644 871,97	1 330 591,67		0,10	
4030	644 871,58	1 330 603,70		0,10	
4031	644 874,13	1 330 617,80		0,10	
4032	644 873,41	1 330 635,42		0,10	
4033	644 868,69	1 330 645,80		0,10	
4034	644 874,31	1 330 647,36		0,10	
4035	644 876,65	1 330 639,97		0,10	
4036	644 878,28	1 330 638,58		0,10	
4037	644 880,09	1 330 639,28		0,10	
4038	644 880,47	1 330 641,17		0,10	

4039	644 878,18	1 330 648,43		0,10	
4040	644 885,12	1 330 650,41		0,10	
4041	644 886,09	1 330 646,70		0,10	
4042	644 887,65	1 330 645,23		0,10	

Сведения о местоположении границ объекта					
1	2	3	4	5	6
4043	644 889,49	1 330 645,83		0,10	
4044	644 889,97	1 330 647,70		0,10	
4045	644 888,91	1 330 651,80		0,10	
4046	644 900,24	1 330 655,13		0,10	
4047	644 908,43	1 330 658,03		0,10	
4048	644 917,94	1 330 661,18		0,10	
4049	644 937,47	1 330 668,28		0,10	
4050	644 941,24	1 330 660,92		0,10	
4051	644 940,74	1 330 660,02		0,10	
4052	644 941,24	1 330 658,15		0,10	
4053	644 942,48	1 330 657,61		0,10	
4054	644 943,60	1 330 652,26		0,10	
4055	644 944,79	1 330 647,35		0,10	
4056	644 946,00	1 330 639,43		0,10	
4057	644 946,90	1 330 635,14		0,10	
4058	644 946,71	1 330 628,54		0,10	
4059	644 945,30	1 330 626,83		0,10	
4060	644 946,13	1 330 625,08		0,10	
4061	644 945,52	1 330 623,00		0,10	
4062	644 942,94	1 330 612,29		0,10	
4063	644 942,15	1 330 611,68		0,10	
4064	644 941,95	1 330 609,76		0,10	
4065	644 943,48	1 330 608,56	Аналитический метод	0,10	-
4066	644 945,34	1 330 608,96		0,10	
4067	644 946,63	1 330 610,40		0,10	
4068	644 949,41	1 330 622,01		0,10	
4069	644 950,67	1 330 626,49		0,10	
4070	644 950,87	1 330 635,73		0,10	
4071	644 949,93	1 330 640,20		0,10	
4072	644 948,71	1 330 648,21		0,10	
4073	644 947,51	1 330 653,17		0,10	
4074	644 945,84	1 330 660,74		0,10	
4075	644 940,31	1 330 671,54		0,10	
4076	644 938,66	1 330 676,91		0,10	
4077	644 944,74	1 330 682,59		0,10	
4078	644 950,42	1 330 686,10		0,10	
4079	644 953,46	1 330 688,35		0,10	
4080	644 954,24	1 330 690,34		0,10	
4081	644 953,00	1 330 691,83		0,10	
4082	644 951,08	1 330 691,57		0,10	
4083	644 945,14	1 330 687,55		0,10	
4084	644 944,95	1 330 689,17		0,10	
4085	644 943,60	1 330 690,84		0,10	
4086	644 941,70	1 330 690,50		0,10	
4087	644 940,97	1 330 688,71		0,10	

4088	644 941,41	1 330 684,96		0,10	
4089	644 937,36	1 330 681,18		0,10	
4090	644 935,81	1 330 686,19		0,10	
4091	644 931,89	1 330 694,01		0,10	
4092	644 928,36	1 330 699,73		0,10	
4093	644 926,31	1 330 700,66		0,10	
4094	644 918,86	1 330 699,39		0,10	
4095	644 917,48	1 330 700,25		0,10	
4096	644 916,49	1 330 700,07		0,10	
4097	644 915,53	1 330 698,98		0,10	

Сведения о местоположении границ объекта					
1	2	3	4	5	6
4098	644 907,13	1 330 698,21		0,10	
4099	644 889,35	1 330 698,22		0,10	
4100	644 888,53	1 330 699,24		0,10	
4101	644 886,59	1 330 699,22		0,10	
4102	644 885,73	1 330 698,05		0,10	
4103	644 874,30	1 330 696,88		0,10	
4104	644 873,13	1 330 697,71		0,10	
4105	644 871,29	1 330 697,10		0,10	
4106	644 870,90	1 330 696,39		0,10	
4107	644 861,68	1 330 694,75		0,10	
4108	644 860,05	1 330 697,52		0,10	
4109	644 853,95	1 330 704,59		0,10	
4110	644 841,48	1 330 708,69		0,10	
4111	644 841,00	1 330 711,64		0,10	
4112	644 839,58	1 330 713,24		0,10	
4113	644 837,69	1 330 712,81		0,10	
4114	644 837,04	1 330 710,98		0,10	
4115	644 837,32	1 330 709,27		0,10	
4116	644 824,87	1 330 709,73		0,10	
4117	644 812,50	1 330 709,15	Аналитический метод	0,10	-
4118	644 812,55	1 330 712,42		0,10	
4119	644 811,43	1 330 714,25		0,10	
4120	644 809,49	1 330 714,16		0,10	
4121	644 808,53	1 330 712,48		0,10	
4122	644 808,46	1 330 707,79		0,10	
4123	644 808,70	1 330 705,85		0,10	
4124	644 810,58	1 330 705,05		0,10	
4125	644 824,97	1 330 705,72		0,10	
4126	644 839,34	1 330 705,18		0,10	
4127	644 852,13	1 330 700,96		0,10	
4128	644 856,83	1 330 695,12		0,10	
4129	644 858,90	1 330 691,53		0,10	
4130	644 860,99	1 330 690,55		0,10	
4131	644 873,31	1 330 692,74		0,10	
4132	644 887,62	1 330 694,21		0,10	
4133	644 907,22	1 330 694,19		0,10	
4134	644 907,40	1 330 694,20		0,10	
4135	644 918,09	1 330 695,19		0,10	
4136	644 925,65	1 330 696,48		0,10	

4137	644 928,43	1 330 691,98		0,10	
4138	644 931,16	1 330 686,51		0,10	
4139	644 929,97	1 330 686,15		0,10	
4140	644 928,58	1 330 684,52		0,10	
4141	644 929,25	1 330 682,71		0,10	
4142	644 931,15	1 330 682,31		0,10	
4143	644 932,68	1 330 682,78		0,10	
4144	644 935,97	1 330 672,01		0,10	
4145	644 916,61	1 330 664,97		0,10	
4146	644 907,11	1 330 661,82		0,10	
4147	644 898,95	1 330 658,93		0,10	
4148	644 889,44	1 330 656,15		0,10	
4149	644 887,40	1 330 656,47		0,10	
4150	644 886,30	1 330 655,12		0,10	
4151	644 882,64	1 330 653,84		0,10	
4152	644 881,16	1 330 654,61		0,10	

Сведения о местоположении границ объекта					
1	2	3	4	5	6
4153	644 880,19	1 330 654,35		0,10	
4154	644 879,24	1 330 652,89		0,10	
4155	644 865,39	1 330 649,04		0,10	
4156	644 862,89	1 330 648,51		0,10	
4157	644 850,99	1 330 644,64		0,10	
4158	644 850,53	1 330 646,58		0,10	
4159	644 849,00	1 330 648,08		0,10	
4160	644 847,15	1 330 647,52		0,10	
4161	644 846,63	1 330 645,66		0,10	
4162	644 847,06	1 330 643,84		0,10	
4163	644 820,43	1 330 641,46		0,10	
4164	644 818,78	1 330 642,48		0,10	
4165	644 817,80	1 330 642,28		0,10	
4166	644 816,85	1 330 641,14		0,10	
4167	644 796,77	1 330 639,10		0,10	
4168	644 796,46	1 330 641,51		0,10	
4169	644 794,73	1 330 642,38	Аналитический метод	0,10	-
4170	644 793,07	1 330 641,39		0,10	
4171	644 792,75	1 330 638,80		0,10	
4172	644 789,09	1 330 638,64		0,10	
4173	644 768,20	1 330 636,92		0,10	
4174	644 766,10	1 330 636,84		0,10	
4175	644 765,24	1 330 642,34		0,10	
4176	644 767,81	1 330 644,43		0,10	
4177	644 769,42	1 330 646,95		0,10	
4178	644 770,40	1 330 650,44		0,10	
4179	644 770,53	1 330 654,13		0,10	
4180	644 769,16	1 330 657,86		0,10	
4181	644 766,44	1 330 660,76		0,10	
4182	644 763,78	1 330 662,12		0,10	
4183	644 760,97	1 330 662,77		0,10	
4184	644 757,98	1 330 662,76		0,10	
4185	644 754,25	1 330 661,39		0,10	

4186	644 751,35	1 330 658,68		0,10	
4187	644 749,73	1 330 655,05		0,10	
4188	644 749,15	1 330 650,76		0,10	
4189	644 750,63	1 330 646,02		0,10	
4190	644 745,02	1 330 642,48		0,10	
4191	644 743,13	1 330 642,76		0,10	
4192	644 741,76	1 330 641,40		0,10	
4193	644 742,17	1 330 639,51		0,10	
4194	644 742,92	1 330 639,00		0,10	
4195	644 742,32	1 330 637,06		0,10	
4196	644 735,84	1 330 638,29		0,10	
4197	644 722,91	1 330 641,64		0,10	
4198	644 709,59	1 330 645,15		0,10	
4199	644 705,76	1 330 653,21		0,10	
4200	644 703,12	1 330 657,14		0,10	
4201	644 698,07	1 330 666,37		0,10	
4202	644 691,83	1 330 676,90		0,10	
4203	644 686,16	1 330 681,25		0,10	
4204	644 689,56	1 330 686,67		0,10	
4205	644 691,81	1 330 693,53		0,10	
4206	644 695,69	1 330 702,32		0,10	
4207	644 714,03	1 330 698,28		0,10	

Сведения о местоположении границ объекта					
1	2	3	4	5	6
4208	644 713,74	1 330 695,99	Аналитический метод	0,10	-
4209	644 714,65	1 330 694,05		0,10	
4210	644 716,58	1 330 693,92		0,10	
4211	644 717,72	1 330 695,49		0,10	
4212	644 717,96	1 330 697,38		0,10	
4213	644 720,38	1 330 696,84		0,10	
4214	644 729,47	1 330 696,86		0,10	
4215	644 730,76	1 330 697,29		0,10	
4216	644 731,85	1 330 699,13		0,10	
4217	644 730,86	1 330 700,80		0,10	
4218	644 729,00	1 330 700,87		0,10	
4219	644 721,03	1 330 700,81		0,10	
4220	644 713,37	1 330 702,55		0,10	
4221	644 712,79	1 330 703,47		0,10	
4222	644 711,25	1 330 703,83		0,10	
4223	644 710,22	1 330 703,26		0,10	
4224	644 697,07	1 330 706,12		0,10	
4225	644 698,62	1 330 711,16		0,10	
4226	644 703,18	1 330 718,37		0,10	
4227	644 708,64	1 330 724,81		0,10	
4228	644 719,56	1 330 732,80		0,10	
4229	644 726,49	1 330 736,99		0,10	
4230	644 727,71	1 330 734,70		0,10	
4231	644 730,03	1 330 734,70		0,10	
4232	644 730,74	1 330 737,03		0,10	
4233	644 730,14	1 330 738,69		0,10	
4234	644 732,28	1 330 739,38		0,10	

4235	644 744,02	1 330 741,98		0,10	
4236	644 748,47	1 330 743,57		0,10	
4237	644 749,95	1 330 741,63		0,10	
4238	644 751,88	1 330 741,72		0,10	
4239	644 752,84	1 330 743,41		0,10	
4240	644 752,29	1 330 744,95		0,10	
4241	644 758,85	1 330 747,36		0,10	
4242	644 768,86	1 330 753,98		0,10	
4243	644 771,73	1 330 756,71		0,10	
4244	644 775,28	1 330 751,71		0,10	
4245	644 776,34	1 330 750,15		0,10	
4246	644 778,27	1 330 750,26		0,10	
4247	644 779,21	1 330 751,96		0,10	
4248	644 778,84	1 330 753,62		0,10	
4249	644 774,24	1 330 760,10		0,10	
4250	644 779,01	1 330 774,97		0,10	
4251	644 778,45	1 330 786,27		0,10	
4252	644 778,94	1 330 796,41		0,10	
4253	644 778,64	1 330 798,86		0,10	
4254	644 777,94	1 330 800,12		0,10	
4255	644 776,64	1 330 800,63		0,10	
4256	644 779,13	1 330 804,13		0,10	
4257	644 779,25	1 330 806,27		0,10	
4258	644 777,61	1 330 807,29		0,10	
4259	644 775,87	1 330 806,45		0,10	
4260	644 772,19	1 330 801,29		0,10	
4261	644 762,97	1 330 801,52		0,10	
4262	644 762,92	1 330 805,10		0,10	

Сведения о местоположении границ объекта					
1	**2**	**3**	**4**	**5**	**6**
4263	644 761,74	1 330 806,89		0,10	
4264	644 759,81	1 330 806,75		0,10	
4265	644 758,90	1 330 805,04		0,10	
4266	644 758,96	1 330 801,57		0,10	
4267	644 737,04	1 330 801,80		0,10	
4268	644 737,10	1 330 807,22		0,10	
4269	644 735,97	1 330 809,04		0,10	
4270	644 734,04	1 330 808,95		0,10	
4271	644 733,08	1 330 807,26		0,10	
4272	644 733,03	1 330 802,00		0,10	
4273	644 715,86	1 330 804,20	Аналитический метод	0,10	-
4274	644 716,07	1 330 808,20		0,10	
4275	644 715,03	1 330 810,07		0,10	
4276	644 713,09	1 330 810,06		0,10	
4277	644 712,07	1 330 808,42		0,10	
4278	644 711,87	1 330 804,72		0,10	
4279	644 701,57	1 330 806,04		0,10	
4280	644 702,61	1 330 846,30		0,10	
4281	644 706,34	1 330 846,19		0,10	
4282	644 708,19	1 330 847,29		0,10	
4283	644 708,13	1 330 849,22		0,10	

4284	644 706,46	1 330 850,21		0,10	
4285	644 702,72	1 330 850,31		0,10	
4286	644 702,84	1 330 854,65		0,10	
4287	644 707,00	1 330 855,85		0,10	
4288	644 724,12	1 330 857,53		0,10	
4289	644 731,02	1 330 858,38		0,10	
4290	644 732,67	1 330 859,74		0,10	
4291	644 732,32	1 330 861,64		0,10	
4292	644 730,52	1 330 862,36		0,10	
4293	644 723,66	1 330 861,51		0,10	
4294	644 708,03	1 330 860,09		0,10	
4295	644 707,01	1 330 861,01		0,10	
4296	644 705,11	1 330 860,64		0,10	
4297	644 704,46	1 330 859,29		0,10	
4298	644 700,58	1 330 858,17		0,10	
4299	644 680,70	1 330 857,75		0,10	
4300	644 679,47	1 330 859,43		0,10	
4301	644 677,55	1 330 859,20		0,10	
4302	644 676,73	1 330 857,51		0,10	
4303	644 669,43	1 330 857,07		0,10	
4304	644 655,73	1 330 856,99		0,10	
4305	644 636,28	1 330 855,35		0,10	
4306	644 615,45	1 330 854,55		0,10	
4307	644 593,27	1 330 855,03		0,10	
4308	644 590,90	1 330 855,15		0,10	
4309	644 589,97	1 330 856,56		0,10	
4310	644 588,04	1 330 856,55		0,10	
4311	644 587,15	1 330 855,34		0,10	
4312	644 571,50	1 330 856,12		0,10	
4313	644 562,09	1 330 856,37		0,10	
4314	644 556,29	1 330 856,17		0,10	
4315	644 555,43	1 330 856,95		0,10	
4316	644 553,50	1 330 856,76		0,10	
4317	644 552,88	1 330 856,04		0,10	

Сведения о местоположении границ объекта					
1	2	3	4	5	6
4318	644 538,12	1 330 855,53	Аналитический метод	0,10	-
4319	644 528,13	1 330 855,61		0,10	
4320	644 527,75	1 330 857,68		0,10	
4321	644 526,00	1 330 858,51		0,10	
4322	644 524,36	1 330 857,48		0,10	
4323	644 524,11	1 330 855,64		0,10	
4324	644 493,90	1 330 856,49		0,10	
4325	644 493,57	1 330 857,85		0,10	
4326	644 491,85	1 330 858,74		0,10	
4327	644 490,18	1 330 857,75		0,10	
4328	644 489,89	1 330 856,61		0,10	
4329	644 488,91	1 330 856,64		0,10	
4330	644 474,48	1 330 856,44		0,10	
4331	644 474,10	1 330 858,25		0,10	
4332	644 472,34	1 330 859,07		0,10	

4333	644 470,71	1 330 858,03		0,10	
4334	644 470,47	1 330 856,41		0,10	
4335	644 461,81	1 330 856,34		0,10	
4336	644 460,97	1 330 858,08		0,10	
4337	644 459,04	1 330 858,24		0,10	
4338	644 457,81	1 330 856,21		0,10	
4339	644 443,51	1 330 855,33		0,10	
4340	644 434,27	1 330 854,83		0,10	
4341	644 434,27	1 330 858,42		0,10	
4342	644 433,12	1 330 860,23		0,10	
4343	644 431,19	1 330 860,12		0,10	
4344	644 430,25	1 330 858,42		0,10	
4345	644 430,25	1 330 854,61		0,10	
4346	644 416,94	1 330 853,88		0,10	
4347	644 417,05	1 330 858,37		0,10	
4348	644 415,94	1 330 860,21		0,10	
4349	644 414,01	1 330 860,14		0,10	
4350	644 413,03	1 330 858,47		0,10	
4351	644 412,94	1 330 854,42		0,10	
4352	644 407,07	1 330 856,07		0,10	
4353	644 396,83	1 330 856,00		0,10	
4354	644 393,51	1 330 859,73		0,10	
4355	644 391,45	1 330 860,33		0,10	
4356	644 390,08	1 330 858,95		0,10	
4357	644 390,51	1 330 857,07		0,10	
4358	644 394,44	1 330 852,66		0,10	
4359	644 395,95	1 330 851,98		0,10	
4360	644 406,80	1 330 852,05		0,10	
4361	644 414,32	1 330 849,84		0,10	
4362	644 442,06	1 330 851,24		0,10	
4363	644 442,99	1 330 847,24		0,10	
4364	644 444,51	1 330 845,73		0,10	
4365	644 446,37	1 330 846,28		0,10	
4366	644 446,89	1 330 848,14		0,10	
4367	644 446,12	1 330 851,47		0,10	
4368	644 459,63	1 330 852,30		0,10	
4369	644 491,77	1 330 852,54		0,10	
4370	644 522,25	1 330 851,64		0,10	
4371	644 528,46	1 330 851,59		0,10	
4372	644 528,41	1 330 846,55		0,10	

Сведения о местоположении границ объекта					
1	**2**	**3**	**4**	**5**	**6**
4373	644 529,54	1 330 844,73	Аналитический метод	0,10	-
4374	644 531,48	1 330 844,82		0,10	
4375	644 532,43	1 330 846,51		0,10	
4376	644 532,47	1 330 851,56		0,10	
4377	644 538,22	1 330 851,52		0,10	
4378	644 562,17	1 330 852,36		0,10	
4379	644 571,32	1 330 852,12		0,10	
4380	644 593,16	1 330 851,02		0,10	
4381	644 615,55	1 330 850,54		0,10	

4382	644 636,57	1 330 851,35		0,10	
4383	644 655,99	1 330 852,98		0,10	
4384	644 669,62	1 330 853,06		0,10	
4385	644 678,96	1 330 853,63		0,10	
4386	644 698,81	1 330 854,15		0,10	
4387	644 698,02	1 330 824,95		0,10	
4388	644 696,06	1 330 824,63		0,10	
4389	644 695,18	1 330 822,91		0,10	
4390	644 696,16	1 330 821,24		0,10	
4391	644 697,92	1 330 820,94		0,10	
4392	644 697,56	1 330 806,33		0,10	
4393	644 681,25	1 330 806,63		0,10	
4394	644 660,69	1 330 807,73		0,10	
4395	644 660,74	1 330 812,64		0,10	
4396	644 659,61	1 330 814,46		0,10	
4397	644 657,68	1 330 814,37		0,10	
4398	644 656,72	1 330 812,68		0,10	
4399	644 656,68	1 330 807,90		0,10	
4400	644 645,24	1 330 808,24		0,10	
4401	644 645,38	1 330 813,77		0,10	
4402	644 644,28	1 330 815,61		0,10	
4403	644 642,34	1 330 815,54		0,10	
4404	644 641,36	1 330 813,87		0,10	
4405	644 641,23	1 330 808,45		0,10	
4406	644 625,84	1 330 809,53		0,10	
4407	644 626,10	1 330 815,27		0,10	
4408	644 625,04	1 330 817,13		0,10	
4409	644 623,11	1 330 817,10		0,10	
4410	644 622,10	1 330 815,45		0,10	
4411	644 621,83	1 330 809,55		0,10	
4412	644 619,22	1 330 809,34		0,10	
4413	644 597,40	1 330 812,24		0,10	
4414	644 598,11	1 330 816,51		0,10	
4415	644 597,28	1 330 818,49		0,10	
4416	644 595,35	1 330 818,69		0,10	
4417	644 594,15	1 330 817,17		0,10	
4418	644 593,39	1 330 812,57		0,10	
4419	644 569,84	1 330 813,68		0,10	
4420	644 569,91	1 330 819,59		0,10	
4421	644 568,78	1 330 821,41		0,10	
4422	644 566,85	1 330 821,32		0,10	
4423	644 565,89	1 330 819,63		0,10	
4424	644 565,83	1 330 814,03		0,10	
4425	644 550,66	1 330 815,35		0,10	
4426	644 550,56	1 330 815,35		0,10	
4427	644 513,47	1 330 816,59		0,10	

Сведения о местоположении границ объекта					
1	2	3	4	5	6
4428	644 513,65	1 330 821,84	Аналитический метод	0,10	-
4429	644 512,58	1 330 823,69		0,10	
4430	644 510,64	1 330 823,64		0,10	

4431	644 509,65	1 330 821,98		0,10	
4432	644 509,46	1 330 816,75		0,10	
4433	644 490,37	1 330 817,63		0,10	
4434	644 490,89	1 330 823,74		0,10	
4435	644 489,90	1 330 825,64		0,10	
4436	644 487,97	1 330 825,69		0,10	
4437	644 486,89	1 330 824,08		0,10	
4438	644 486,36	1 330 817,79		0,10	
4439	644 463,64	1 330 818,72		0,10	
4440	644 439,55	1 330 820,12		0,10	
4441	644 411,49	1 330 827,82		0,10	
4442	644 365,69	1 330 847,56		0,10	
4443	644 365,48	1 330 869,91		0,10	
4444	644 364,47	1 330 878,48		0,10	
4445	644 364,52	1 330 890,58		0,10	
4446	644 364,72	1 330 902,51		0,10	
4447	644 365,98	1 330 909,78		0,10	
4448	644 374,69	1 330 909,99		0,10	
4449	644 388,71	1 330 908,60		0,10	
4450	644 399,91	1 330 907,77		0,10	
4451	644 419,81	1 330 906,79		0,10	
4452	644 437,08	1 330 906,81		0,10	
4453	644 444,47	1 330 907,40		0,10	
4454	644 461,53	1 330 908,60		0,10	
4455	644 465,43	1 330 909,43		0,10	
4456	644 467,28	1 330 910,21		0,10	
4457	644 467,72	1 330 912,10		0,10	
4458	644 466,72	1 330 913,27		0,10	
4459	644 465,87	1 330 916,03		0,10	
4460	644 464,01	1 330 916,57		0,10	
4461	644 462,57	1 330 915,27		0,10	
4462	644 462,71	1 330 912,94		0,10	
4463	644 461,12	1 330 912,59		0,10	
4464	644 446,02	1 330 911,55		0,10	
4465	644 444,89	1 330 912,87		0,10	
4466	644 442,98	1 330 912,60		0,10	
4467	644 442,25	1 330 911,25		0,10	
4468	644 436,84	1 330 910,82		0,10	
4469	644 425,60	1 330 910,81		0,10	
4470	644 425,22	1 330 912,14		0,10	
4471	644 423,47	1 330 912,97		0,10	
4472	644 421,83	1 330 911,94		0,10	
4473	644 421,58	1 330 910,81		0,10	
4474	644 402,21	1 330 911,62		0,10	
4475	644 402,41	1 330 914,29		0,10	
4476	644 401,41	1 330 916,18		0,10	
4477	644 399,47	1 330 916,21		0,10	
4478	644 398,41	1 330 914,59		0,10	
4479	644 398,21	1 330 911,92		0,10	
4480	644 389,03	1 330 912,60		0,10	
4481	644 374,96	1 330 914,00		0,10	
4482	644 366,17	1 330 913,79		0,10	

Сведения о местоположении границ объекта					
1	2	3	4	5	6
4483	644 365,74	1 330 921,54		0,10	
4484	644 366,39	1 330 922,33		0,10	
4485	644 366,23	1 330 924,26		0,10	
4486	644 365,69	1 330 924,75		0,10	
4487	644 365,47	1 330 937,12		0,10	
4488	644 364,82	1 330 953,34		0,10	
4489	644 364,48	1 330 973,29		0,10	
4490	644 366,06	1 330 973,52		0,10	
4491	644 367,05	1 330 975,19		0,10	
4492	644 366,16	1 330 976,91		0,10	
4493	644 364,83	1 330 977,28		0,10	
4494	644 365,58	1 330 985,91		0,10	
4495	644 366,43	1 330 986,65		0,10	
4496	644 366,50	1 330 988,58		0,10	
4497	644 365,87	1 330 989,30		0,10	
4498	644 365,87	1 331 006,93		0,10	
4499	644 366,81	1 331 016,50		0,10	
4500	644 368,59	1 331 016,35		0,10	
4501	644 369,89	1 331 017,79		0,10	
4502	644 369,37	1 331 019,65		0,10	
4503	644 367,88	1 331 020,36		0,10	
4504	644 369,79	1 331 026,76		0,10	
4505	644 371,96	1 331 038,11		0,10	
4506	644 373,59	1 331 038,81		0,10	
4507	644 373,88	1 331 040,73	Аналитический метод	0,10	-
4508	644 372,75	1 331 041,83		0,10	
4509	644 377,02	1 331 060,95		0,10	
4510	644 382,32	1 331 074,40		0,10	
4511	644 392,18	1 331 093,09		0,10	
4512	644 391,98	1 331 095,22		0,10	
4513	644 390,21	1 331 096,00		0,10	
4514	644 388,60	1 331 094,91		0,10	
4515	644 378,63	1 331 075,99		0,10	
4516	644 373,15	1 331 062,00		0,10	
4517	644 368,43	1 331 040,78		0,10	
4518	644 365,87	1 331 027,60		0,10	
4519	644 363,46	1 331 019,60		0,10	
4520	644 362,88	1 331 017,57		0,10	
4521	644 362,05	1 331 009,07		0,10	
4522	644 353,60	1 331 009,23		0,10	
4523	644 351,77	1 331 008,12		0,10	
4524	644 351,84	1 331 006,18		0,10	
4525	644 353,52	1 331 005,21		0,10	
4526	644 361,85	1 331 005,06		0,10	
4527	644 361,85	1 330 989,37		0,10	
4528	644 360,43	1 330 973,00		0,10	
4529	644 360,38	1 330 963,10		0,10	
4530	644 354,99	1 330 962,07		0,10	
4531	644 348,11	1 330 962,01		0,10	

4532	644 346,61	1 330 961,30		0,10	
4533	644 346,03	1 330 959,77		0,10	
4534	644 333,26	1 330 964,06		0,10	
4535	644 333,42	1 330 965,70		0,10	
4536	644 332,04	1 330 967,05		0,10	
4537	644 330,15	1 330 966,61		0,10	

Сведения о местоположении границ объекта					
1	2	3	4	5	6
4538	644 329,47	1 330 965,37		0,10	
4539	644 307,69	1 330 973,33		0,10	
4540	644 298,93	1 330 975,93		0,10	
4541	644 299,29	1 330 977,85		0,10	
4542	644 297,97	1 330 979,27		0,10	
4543	644 296,06	1 330 978,91		0,10	
4544	644 295,07	1 330 977,08		0,10	
4545	644 276,65	1 330 982,26		0,10	
4546	644 277,31	1 330 984,17		0,10	
4547	644 276,81	1 330 986,25		0,10	
4548	644 274,95	1 330 986,77		0,10	
4549	644 273,51	1 330 985,47		0,10	
4550	644 272,77	1 330 983,30		0,10	
4551	644 268,73	1 330 984,37		0,10	
4552	644 264,44	1 330 986,09		0,10	
4553	644 251,32	1 330 991,89		0,10	
4554	644 251,77	1 330 993,84		0,10	
4555	644 250,52	1 330 995,31		0,10	
4556	644 248,60	1 330 995,03		0,10	
4557	644 247,65	1 330 993,52		0,10	
4558	644 240,64	1 330 996,64		0,10	
4559	644 232,41	1 330 999,32	Аналитический метод	0,10	-
4560	644 224,76	1 331 003,07		0,10	
4561	644 224,32	1 331 005,12		0,10	
4562	644 222,47	1 331 005,69		0,10	
4563	644 221,19	1 331 004,70		0,10	
4564	644 214,50	1 331 007,76		0,10	
4565	644 203,39	1 331 011,55		0,10	
4566	644 188,14	1 331 018,70		0,10	
4567	644 183,90	1 331 021,56		0,10	
4568	644 184,35	1 331 022,84		0,10	
4569	644 183,40	1 331 024,53		0,10	
4570	644 181,47	1 331 024,64		0,10	
4571	644 180,56	1 331 023,79		0,10	
4572	644 168,51	1 331 031,86		0,10	
4573	644 165,65	1 331 038,73		0,10	
4574	644 161,57	1 331 045,59		0,10	
4575	644 162,52	1 331 046,66		0,10	
4576	644 162,26	1 331 048,58		0,10	
4577	644 160,49	1 331 049,38		0,10	
4578	644 159,52	1 331 049,04		0,10	
4579	644 155,18	1 331 054,72		0,10	
4580	644 142,07	1 331 065,32		0,10	

4581	644 139,42	1 331 067,11		0,10	
4582	644 140,41	1 331 068,88		0,10	
4583	644 139,60	1 331 070,64		0,10	
4584	644 137,68	1 331 070,90		0,10	
4585	644 136,08	1 331 069,37		0,10	
4586	644 127,34	1 331 075,27		0,10	
4587	644 115,28	1 331 084,06		0,10	
4588	644 116,62	1 331 085,89		0,10	
4589	644 116,76	1 331 088,02		0,10	
4590	644 115,14	1 331 089,07		0,10	
4591	644 113,38	1 331 088,25		0,10	
4592	644 112,04	1 331 086,43		0,10	

Сведения о местоположении границ объекта					
1	2	3	4	5	6
4593	644 103,13	1 331 092,00		0,10	
4594	644 104,89	1 331 104,01		0,10	
4595	644 106,13	1 331 119,62		0,10	
4596	644 107,14	1 331 128,13		0,10	
4597	644 109,87	1 331 127,80		0,10	
4598	644 111,80	1 331 128,72		0,10	
4599	644 111,92	1 331 130,65		0,10	
4600	644 110,35	1 331 131,78		0,10	
4601	644 107,62	1 331 132,11		0,10	
4602	644 109,16	1 331 155,03		0,10	
4603	644 109,79	1 331 164,25		0,10	
4604	644 110,28	1 331 167,46		0,10	
4605	644 112,97	1 331 167,20		0,10	
4606	644 114,88	1 331 168,17		0,10	
4607	644 114,95	1 331 170,11		0,10	
4608	644 113,35	1 331 171,20		0,10	
4609	644 110,88	1 331 171,43		0,10	
4610	644 111,38	1 331 174,75		0,10	
4611	644 111,70	1 331 192,46	Аналитический метод	0,10	-
4612	644 110,58	1 331 194,30		0,10	
4613	644 108,65	1 331 194,21		0,10	
4614	644 107,68	1 331 192,54		0,10	
4615	644 107,52	1 331 183,33		0,10	
4616	644 106,23	1 331 183,00		0,10	
4617	644 105,33	1 331 181,29		0,10	
4618	644 106,31	1 331 179,61		0,10	
4619	644 107,45	1 331 179,32		0,10	
4620	644 107,37	1 331 174,96		0,10	
4621	644 105,79	1 331 164,61		0,10	
4622	644 105,16	1 331 155,28		0,10	
4623	644 104,17	1 331 139,10		0,10	
4624	644 102,75	1 331 138,81		0,10	
4625	644 101,81	1 331 137,11		0,10	
4626	644 102,75	1 331 135,41		0,10	
4627	644 103,92	1 331 135,09		0,10	
4628	644 102,13	1 331 119,98		0,10	
4629	644 100,90	1 331 104,40		0,10	

4630	644 099,32	1 331 093,67		0,10	
4631	644 088,53	1 331 097,53		0,10	
4632	644 076,23	1 331 102,09		0,10	
4633	644 076,47	1 331 103,93		0,10	
4634	644 075,10	1 331 105,29		0,10	
4635	644 073,21	1 331 104,85		0,10	
4636	644 072,45	1 331 103,43		0,10	
4637	644 066,04	1 331 105,67		0,10	
4638	644 066,14	1 331 107,30		0,10	
4639	644 064,71	1 331 108,60		0,10	
4640	644 062,84	1 331 108,09		0,10	
4641	644 062,25	1 331 106,99		0,10	
4642	644 060,87	1 331 107,07		0,10	
4643	644 059,51	1 331 105,70		0,10	
3006	644 059,95	1 331 103,81		0,10	
3. Сведения о характерных точках части (частей) границы объекта					
1	**2**	**3**	**4**	**5**	**6**
—	—	—	—	—	—

Раздел 3

Сведения о местоположении измененных (уточненных) границ объекта							
1. Система координат МСК-04, зона 1							
2. Сведения о характерных точках границ объекта							
Обозначение характерных точек границы	Существующие координаты, м		Измененные (уточненные) координаты, м		Метод определения координат характерной точки	Средняя квадратическая погрешность положения характерной точки (Mt), м	Описание обозначения точки на местности (при наличии)
	X	Y	X	Y			
1	2	3	4	5	6	7	8
—	—	—	—	—	—	—	—
3. Сведения о характерных точках части (частей) границы объекта							
1	2	3	4	5	6	7	8
—	—	—	—	—	—	—	—

ТЕКСТОВОЕ ОПИСАНИЕ местоположения границ населенных пунктов, территориальных зон

Прохождение границы		Описание прохождения границы
от точки	до точки	
1	2	3
—	—	—

План границ объекта

Обзорная схема

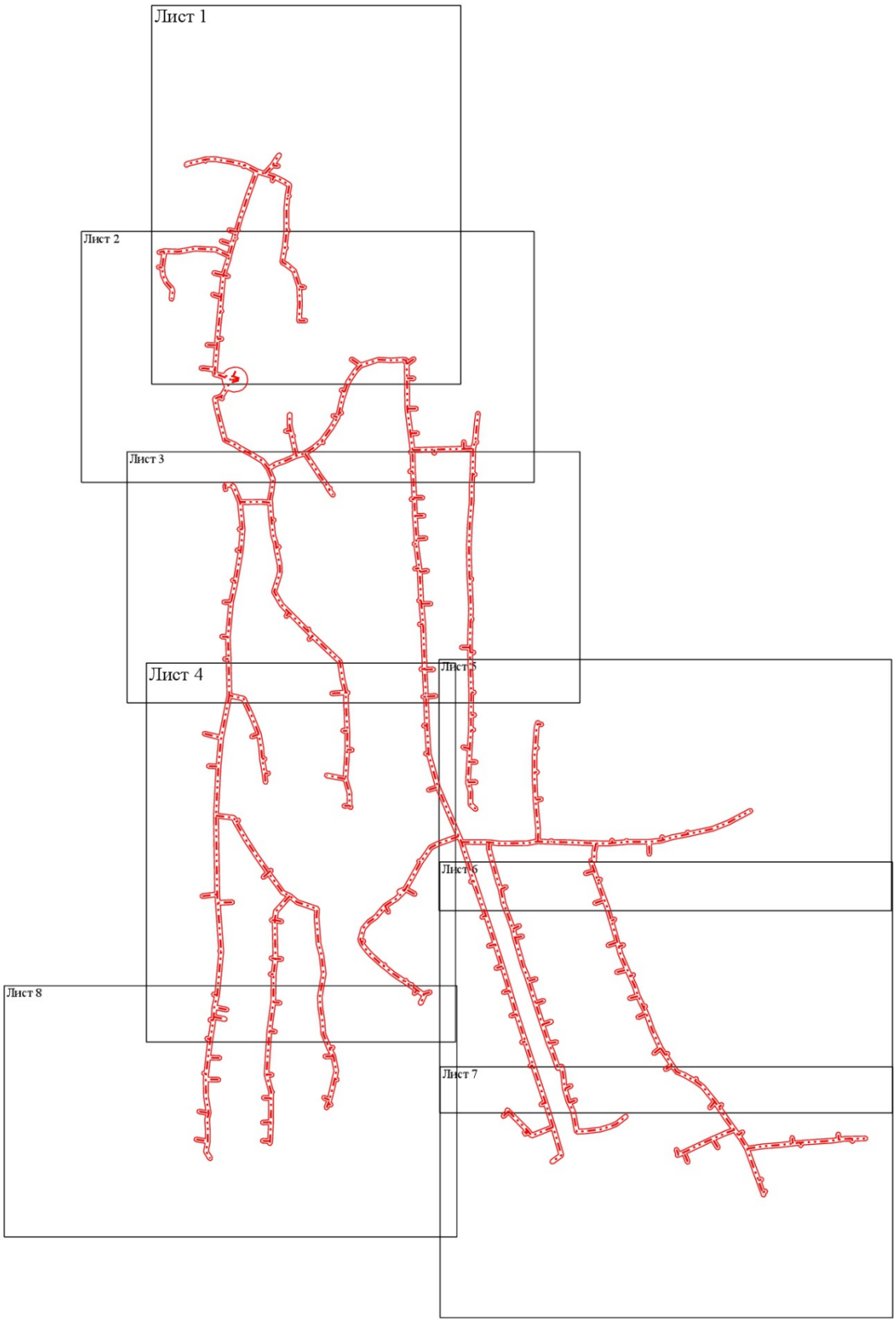

Масштаб 1:3 500

Условные обозначения:

- Охранная зона,установленная при проведении кадастровых работ

Раздел 4

План границ объекта

Лист 1

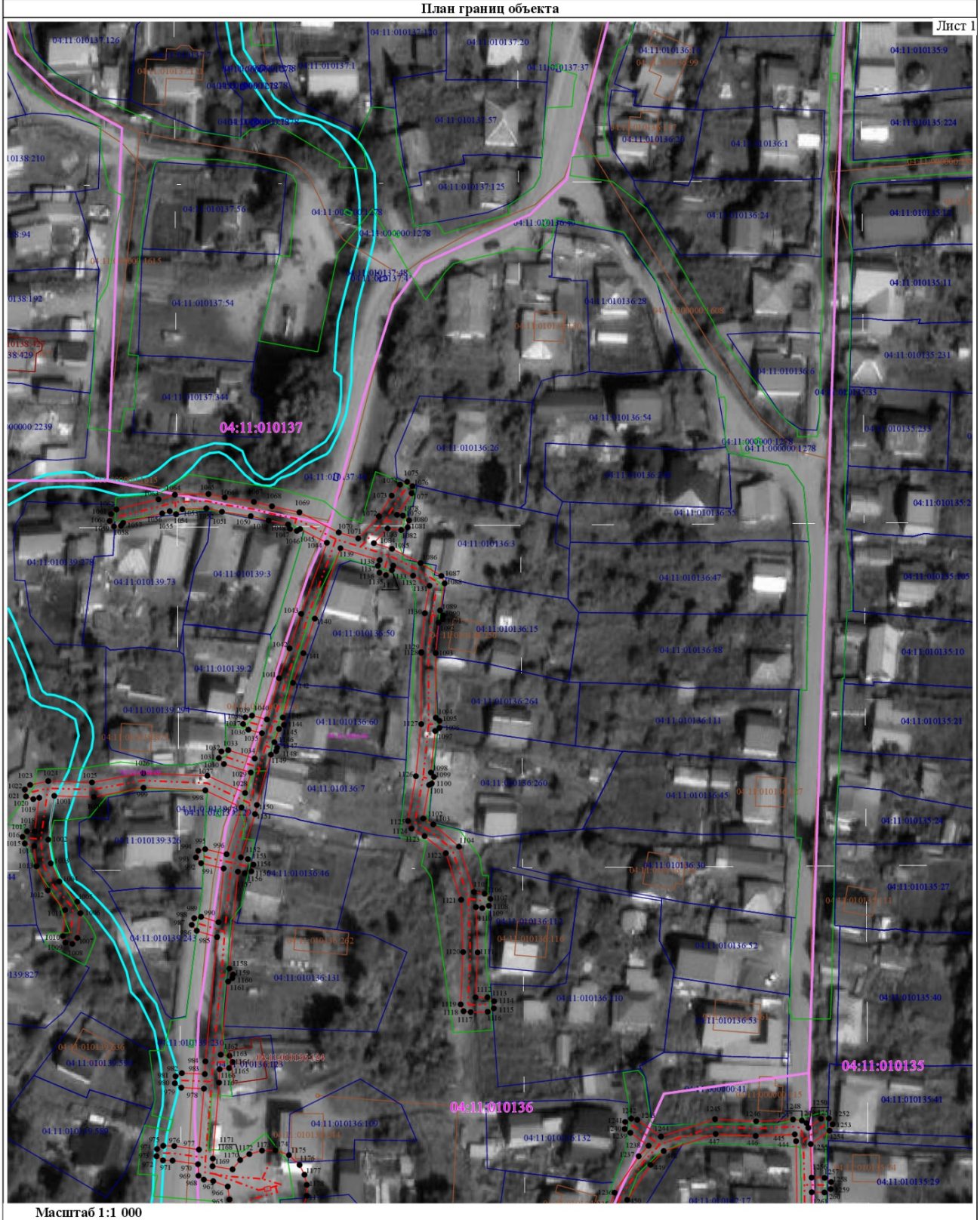

Масштаб 1:1 000

Условные обозначения:

- Граница муниципального образования
- Граница водных объектов
- Обозначение кадастрового квартала
- Обозначение земельного участка, учтенного в ЕГРН
- Обозначение объекта капитального строительства
- Обозначение публичного сервитута, учтенного в ЕГРН
- Часть контура, образованного проекцией вновь образованного подземного конструктивного элемента сооружения
- Часть контура, образованного проекцией вновь образованного надземного конструктивного элемента сооружения
- Часть контура, образованного проекцией вновь образованного наземного конструктивного элемента сооружения
- Охранная зона,установленная при проведении кадастровых работ
- Характерная точка границы, сведения о которой позволяют однозначно определить ее положение на местности

Раздел 4

План границ объекта

Лист 2



Масштаб 1:1 000

Условные обозначения:

- Граница муниципального образования
- Граница водных объектов
- Обозначение кадастрового квартала
- Обозначение земельного участка, учтенного в ЕГРН
- Обозначение объекта капитального строительства
- Обозначение публичного сервитута, учтенного в ЕГРН
- Часть контура, образованного проекцией вновь образованного подземного конструктивного элемента сооружения
- Часть контура, образованного проекцией вновь образованного надземного конструктивного элемента сооружения
- Часть контура, образованного проекцией вновь образованного наземного конструктивного элемента сооружения
- Охранная зона,установленная при проведении кадастровых работ
- Характерная точка границы, сведения о которой позволяют однозначно определить ее положение на местности

Раздел 4

План границ объекта

Лист 3

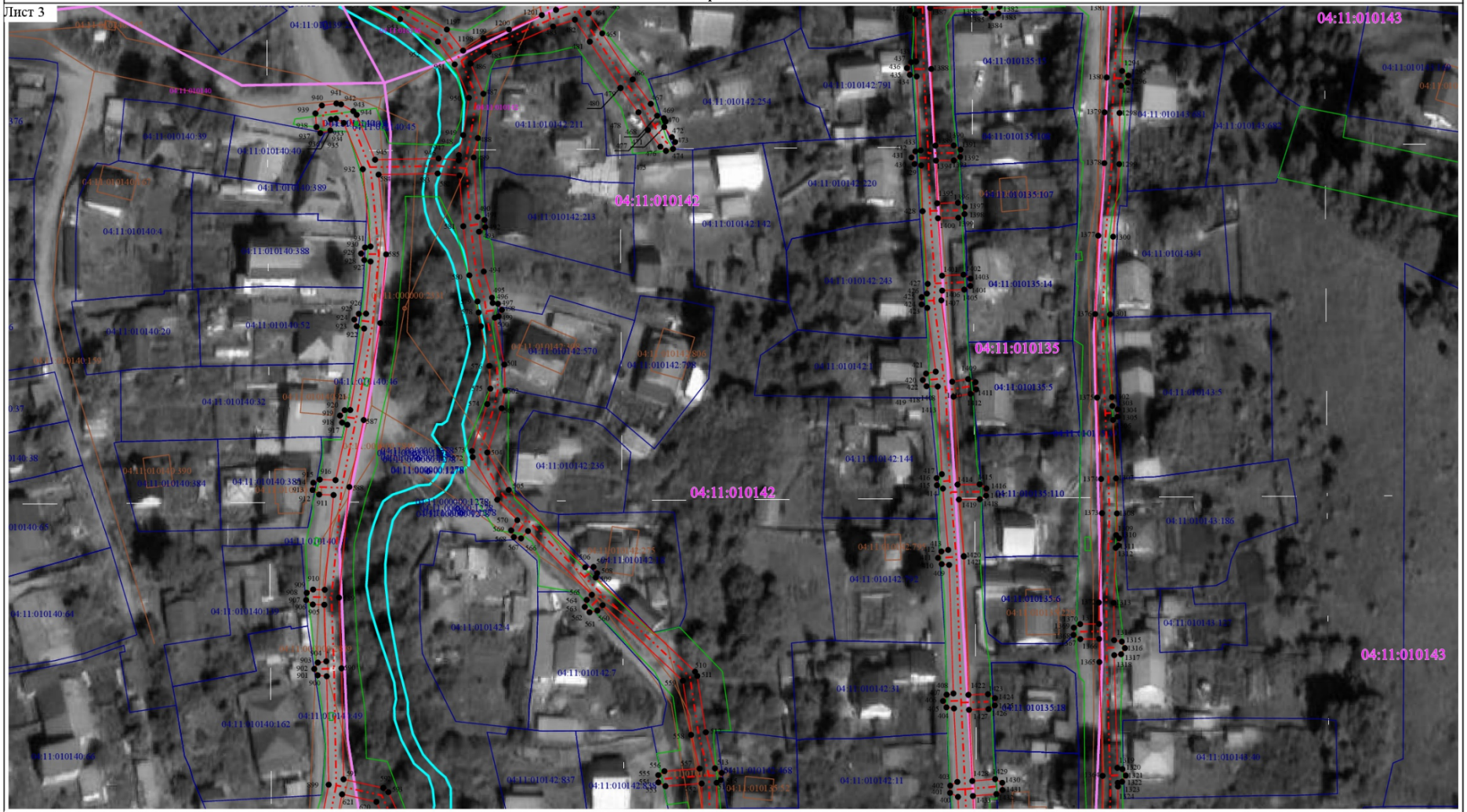

Масштаб 1:1 000

Условные обозначения:

- Граница муниципального образования
- Граница водных объектов
- Обозначение кадастрового квартала
- Обозначение земельного участка, учтенного в ЕГРН
- Обозначение объекта капитального строительства
- Обозначение публичного сервитута, учтенного в ЕГРН
- Часть контура, образованного проекцией вновь образованного подземного конструктивного элемента сооружения
- Часть контура, образованного проекцией вновь образованного надземного конструктивного элемента сооружения
- Часть контура, образованного проекцией вновь образованного наземного конструктивного элемента сооружения
- Охранная зона,установленная при проведении кадастровых работ
- Характерная точка границы, сведения о которой позволяют однозначно определить ее положение на местности

Раздел 4

План границ объекта

Лист 4

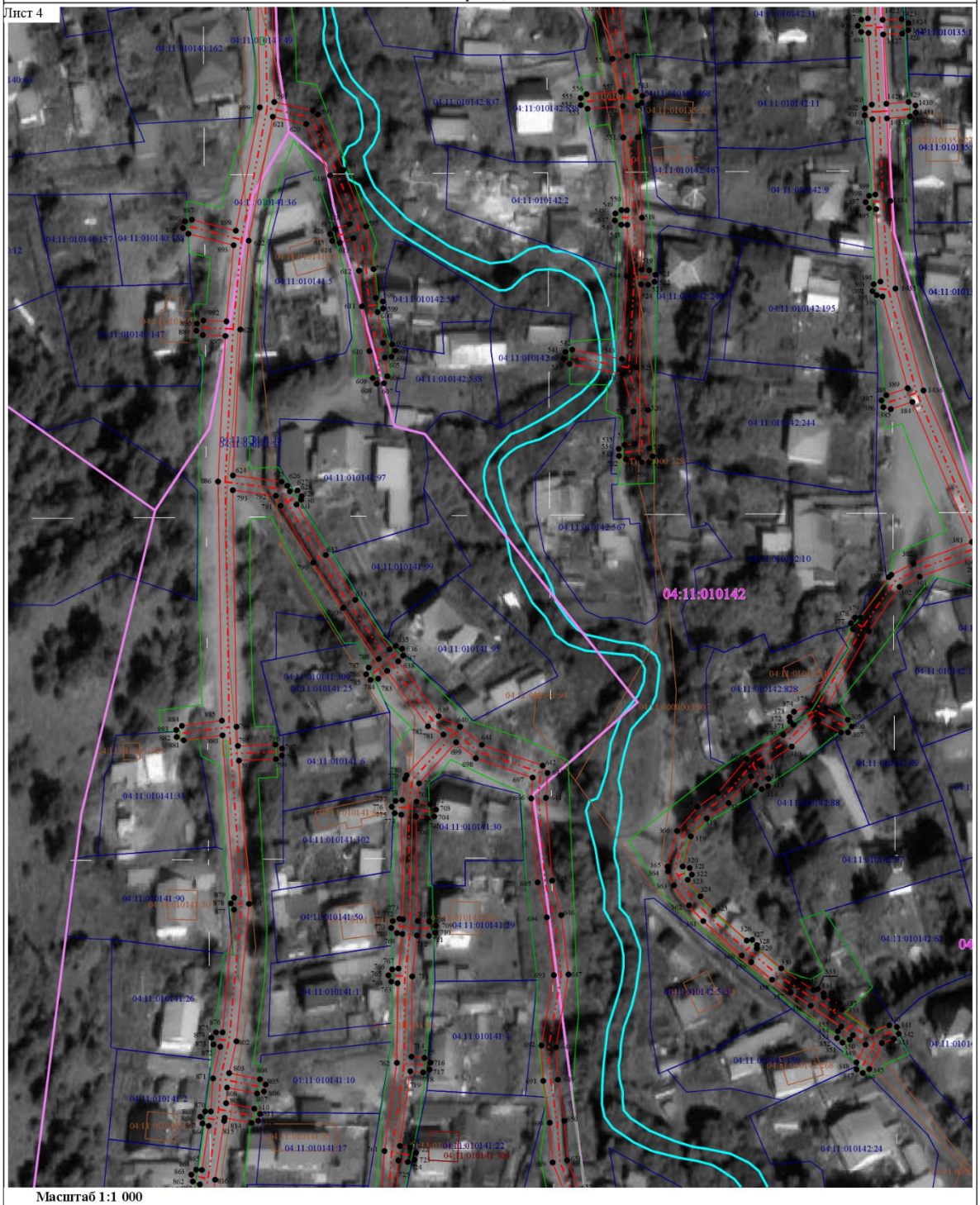

Масштаб 1:1 000

Условные обозначения:

- Граница муниципального образования
- Граница водных объектов
- Обозначение кадастрового квартала
- Обозначение земельного участка, учтенного в ЕГРН
- Обозначение объекта капитального строительства
- Обозначение публичного сервитута, учтенного в ЕГРН
- Часть контура, образованного проекцией вновь образованного подземного конструктивного элемента сооружения
- Часть контура, образованного проекцией вновь образованного надземного конструктивного элемента сооружения
- Часть контура, образованного проекцией вновь образованного наземного конструктивного элемента сооружения
- Охранная зона,установленная при проведении кадастровых работ
- Характерная точка границы, сведения о которой позволяют однозначно определить ее положение на местности

Раздел 4

План границ объекта

Лист 5



Масштаб 1:1 000

Условные обозначения:

- Граница муниципального образования
- Граница водных объектов
- Обозначение кадастрового квартала
- Обозначение земельного участка, учтенного в ЕГРН
- Обозначение объекта капитального строительства
- Обозначение публичного сервитута, учтенного в ЕГРН
- Часть контура, образованного проекцией вновь образованного подземного конструктивного элемента сооружения
- Часть контура, образованного проекцией вновь образованного надземного конструктивного элемента сооружения
- Часть контура, образованного проекцией вновь образованного наземного конструктивного элемента сооружения
- Охранная зона,установленная при проведении кадастровых работ
- Характерная точка границы, сведения о которой позволяют однозначно определить ее положение на местности

Раздел 4

План границ объекта

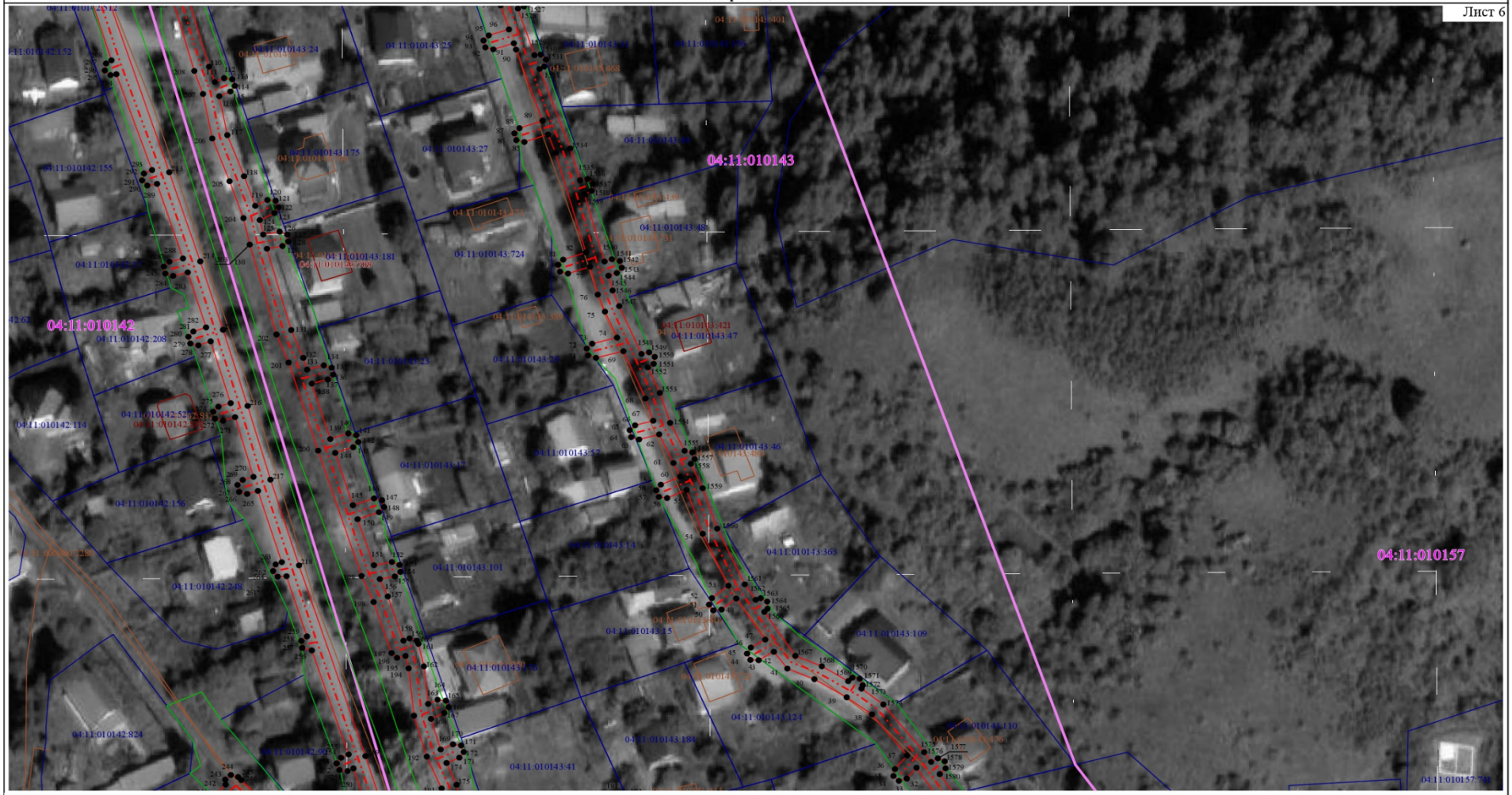

Масштаб 1:1 000

Условные обозначения:

- Граница муниципального образования
- Граница водных объектов
- 04:11:010143 - Обозначение кадастрового квартала
- 04:11:010143:420 - Обозначение земельного участка, учтенного в ЕГРН
- 04:11:010143:198 - Обозначение объекта капитального строительства
- 04:11:0213 - Обозначение публичного сервитута, учтенного в ЕГРН
- Часть контура, образованного проекцией вновь образованного подземного конструктивного элемента сооружения
- Часть контура, образованного проекцией вновь образованного надземного конструктивного элемента сооружения
- Часть контура, образованного проекцией вновь образованного наземного конструктивного элемента сооружения
- Охранная зона,установленная при проведении кадастровых работ
- Характерная точка границы, сведения о которой позволяют однозначно определить ее положение на местности

Раздел 4

План границ объекта

Лист 7

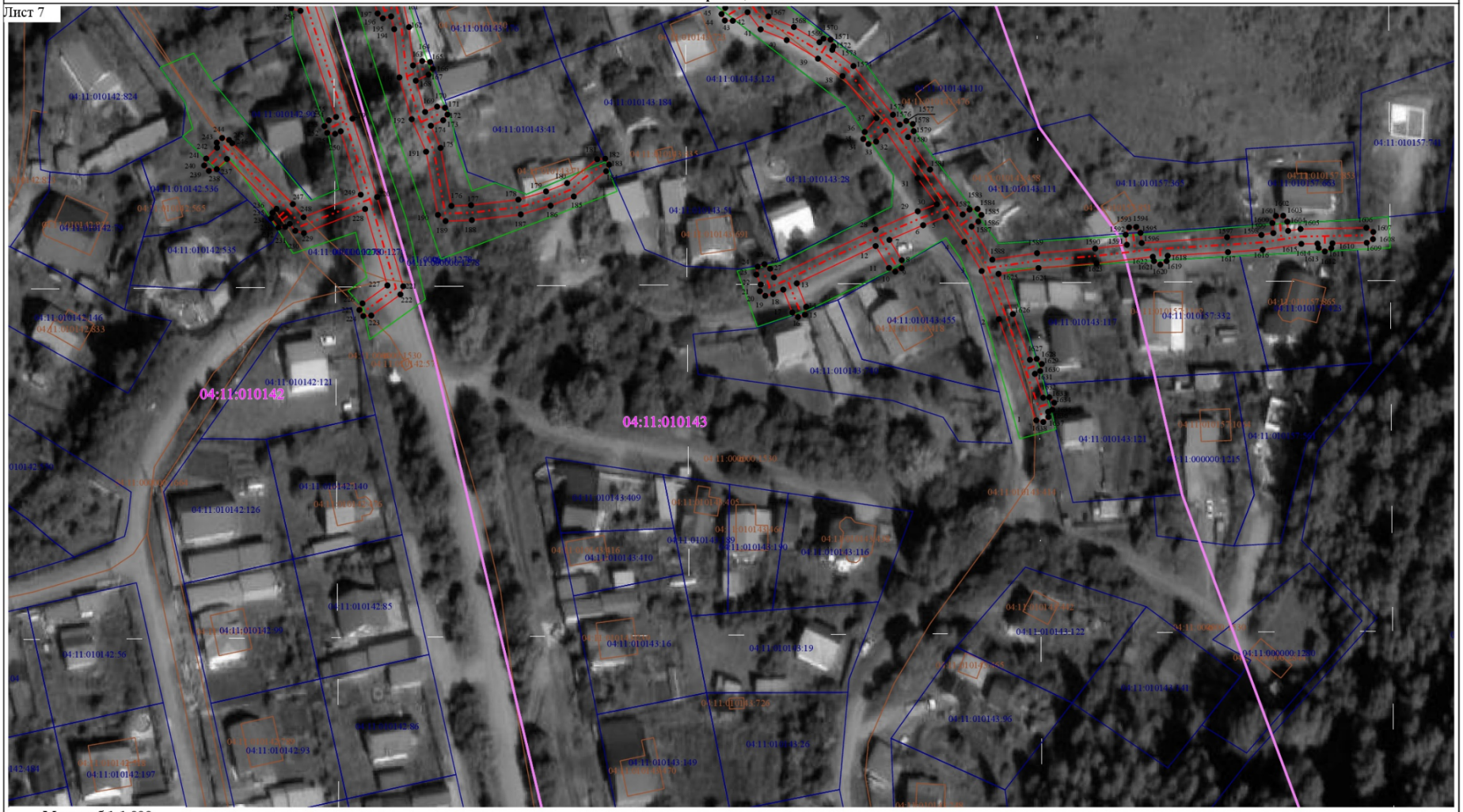

Масштаб 1:1 000

Условные обозначения:

- Граница муниципального образования
- Граница водных объектов
- Обозначение кадастрового квартала
- Обозначение земельного участка, учтенного в ЕГРН
- Обозначение объекта капитального строительства
- Обозначение публичного сервитута, учтенного в ЕГРН
- Часть контура, образованного проекцией вновь образованного подземного конструктивного элемента сооружения
- Часть контура, образованного проекцией вновь образованного надземного конструктивного элемента сооружения
- Часть контура, образованного проекцией вновь образованного наземного конструктивного элемента сооружения
- Охранная зона,установленная при проведении кадастровых работ
- Характерная точка границы, сведения о которой позволяют однозначно определить ее положение на местности

Раздел 4

План границ объекта

Лист 8

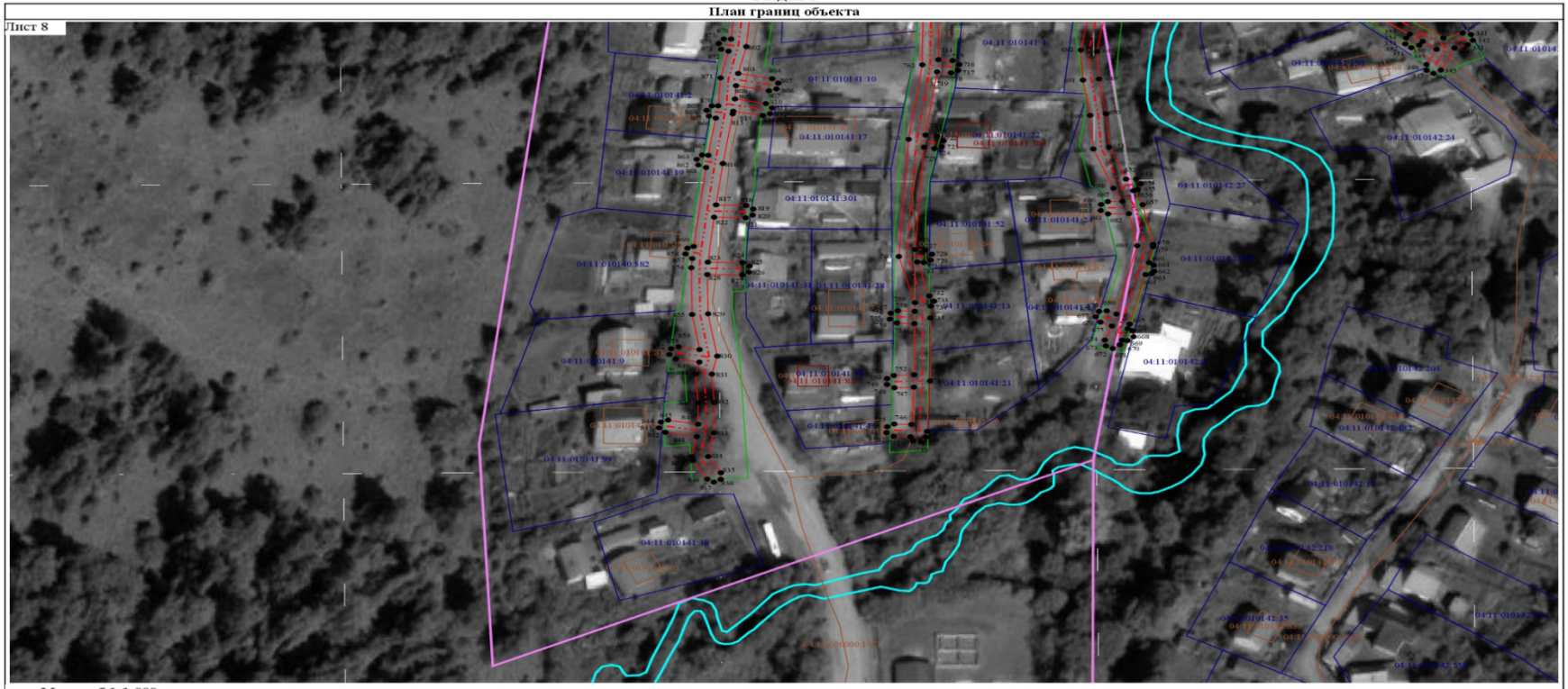

Масштаб 1:1 000

Условные обозначения:

- Граница муниципального образования
- Граница водных объектов
- Обозначение кадастрового квартала
- Обозначение земельного участка, учтенного в ЕГРН
- Обозначение объекта капитального строительства
- Обозначение публичного сервитута, учтенного в ЕГРН
- Часть контура, образованного проекцией вновь образованного подземного конструктивного элемента сооружения
- Часть контура, образованного проекцией вновь образованного надземного конструктивного элемента сооружения
- Часть контура, образованного проекцией вновь образованного наземного конструктивного элемента сооружения
- Охранная зона,установленная при проведении кадастровых работ
- Характерная точка границы, сведения о которой позволяют однозначно определить ее положение на местности

».

Министр

ДОКУМЕНТ ПОДПИСАН
ЭЛЕКТРОННОЙ ПОДПИСЬЮ
СВЕДЕНИЯ О СЕРТИФИКАТЕ ЭП
6077C78E742A6631896DC50561484AEF
Владелец: Боровиков Сергей Сергеевич
Действителен с 08.12.2025 по 03.03.2027

С.С. Боровиков