



РАСПОРЯЖЕНИЕ

ЖАКААН

от 3 апреля 2026 г. № 278

г. Горно-Алтайск

О внесении изменений в распоряжение от 25 июля 2025 г. № 421 «Об установлении публичного сервитута»

1. Внести в распоряжение Министерства экономического развития Республики Алтай от 25 июля 2025 года № 421 «Об установлении публичного сервитута», следующие изменения:

а) установить публичный сервитут в отношении земельных участков и земель (далее – Земельные участки, Земли), указанных в Приложении № 1 к настоящему Распоряжению;

б) утвердить границы публичного сервитута в соответствии с графическим описанием местоположения границ публичного сервитута, согласно Приложению № 2.

2. Отделу по управлению земельными ресурсами Министерства экономического развития Республики Алтай:

а) в течении пяти рабочих дней со дня принятия распоряжения обеспечить выполнение мероприятий, предусмотренных п.7 ст.39.43 ЗК РФ;

б) опубликовать настоящее распоряжение на официальном сайте Министерства экономического развития Республики Алтай в информационно-телекоммуникационной сети «Интернет».

3. Публичный сервитут считается установленным со дня внесения сведений о нем в Единый государственный реестр недвижимости.

4. Контроль за исполнением настоящего Распоряжения возложить на первого заместителя министра экономического развития Республики Алтай Мандрыгина К.В.

5. Настоящее распоряжение вступает в силу с даты его официального опубликования.

Исполняющий обязанности министра
экономического развития Республики Алтай



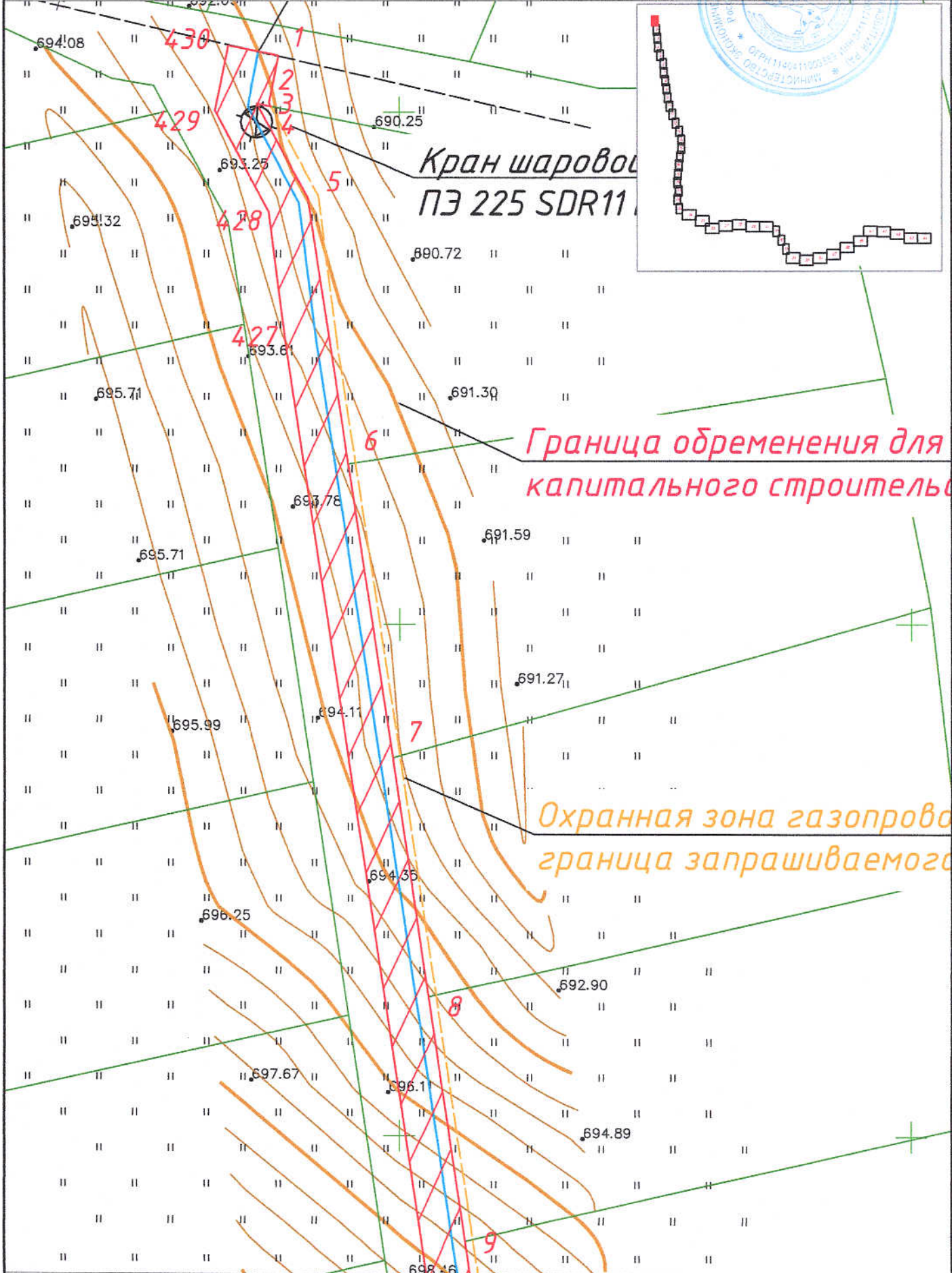
К.А. Боровых

Приложение № 1 к Распоряжению Министерства
экономического развития Республики Алтай от 03.04.2016 г. № 278



№ п/п	Адрес и местоположение участков	ЗЕМЕЛЬНЫХ
1	Республика Алтай, Майминский район, Майминское лесничество, кв №533,539,543,547,548,550-552 кадастровый номер 04:01:030912:65	
2	Российская Федерация, Республика Алтай, Майминский район, Бирюлинское сельское поселение кадастровый номер 04:01:030912:138	
3	Российская Федерация, Республика Алтай, Майминский район, Бирюлинское сельское поселение кадастровый номер 04:01:030912:139	
4	Российская Федерация, Республика Алтай, Майминский район, Бирюлинское сельское поселение кадастровый номер 04:01:030912:502	
5	Местоположение установлено относительно ориентира, расположенного в границах участка. Почтовый адрес ориентира: Республика Алтай, р-н Майминский, с/п Бирюлинское сельское поселение кадастровый номер 04:01:030912:133	
6	Неразгарниченные земли расположенные на территории: Республика Алтай, р-н Майминский, с/п Бирюлинское сельское поселение кадастровый квартал 04:01:030912, согласно приложению № 2	

План границ объекта



Масштаб 1:500

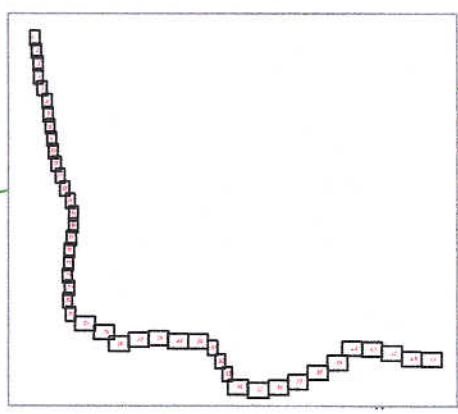


- границы ЗУ по данным
ЕГРН



- границы
образуемых ЗУ

опровод труда ГАЗ ПЭ 100
SDR11 $\phi 225 \times 20,5$



Масштаб 1:500



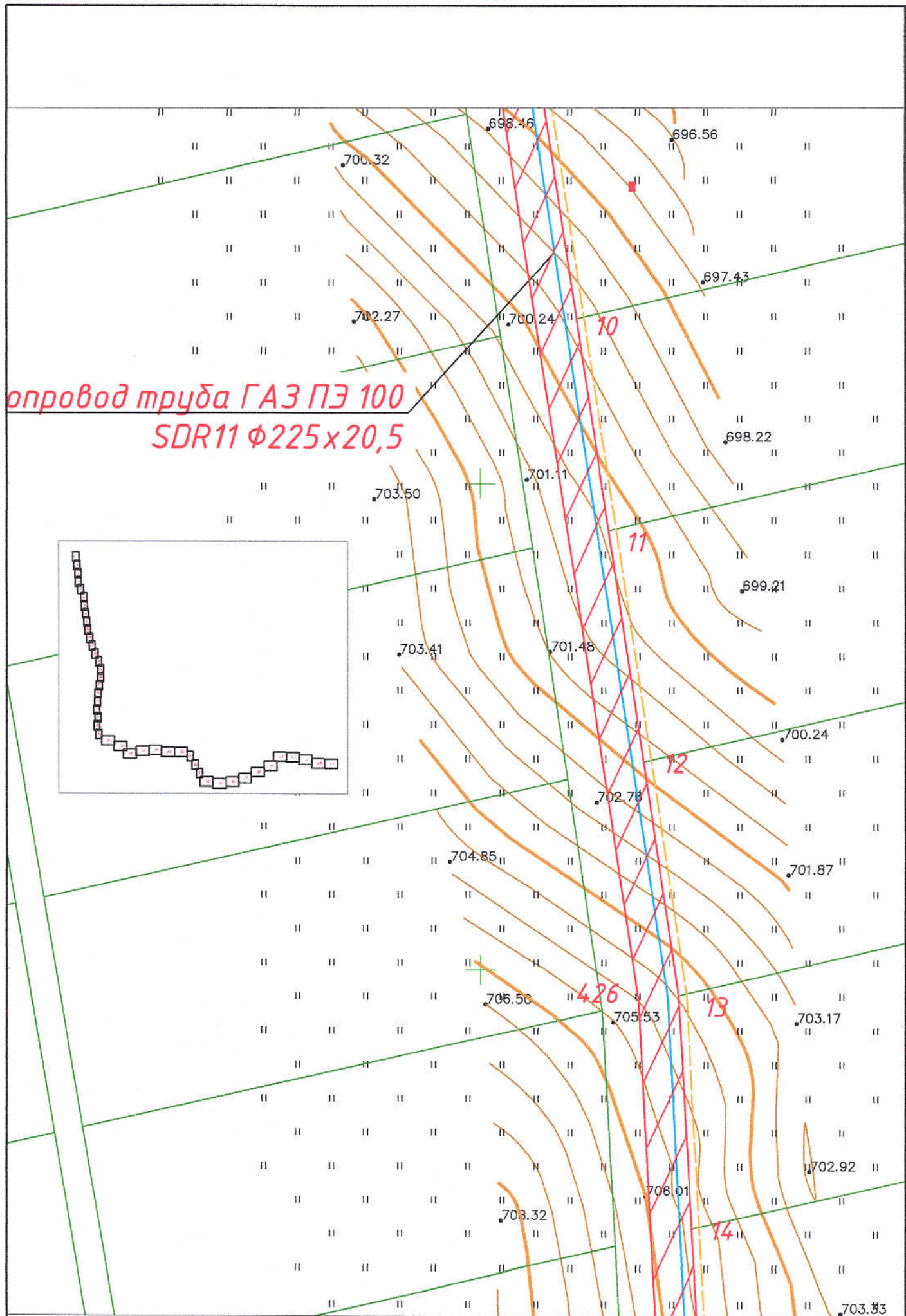
- границы ЗУ по данным
ЕГРН

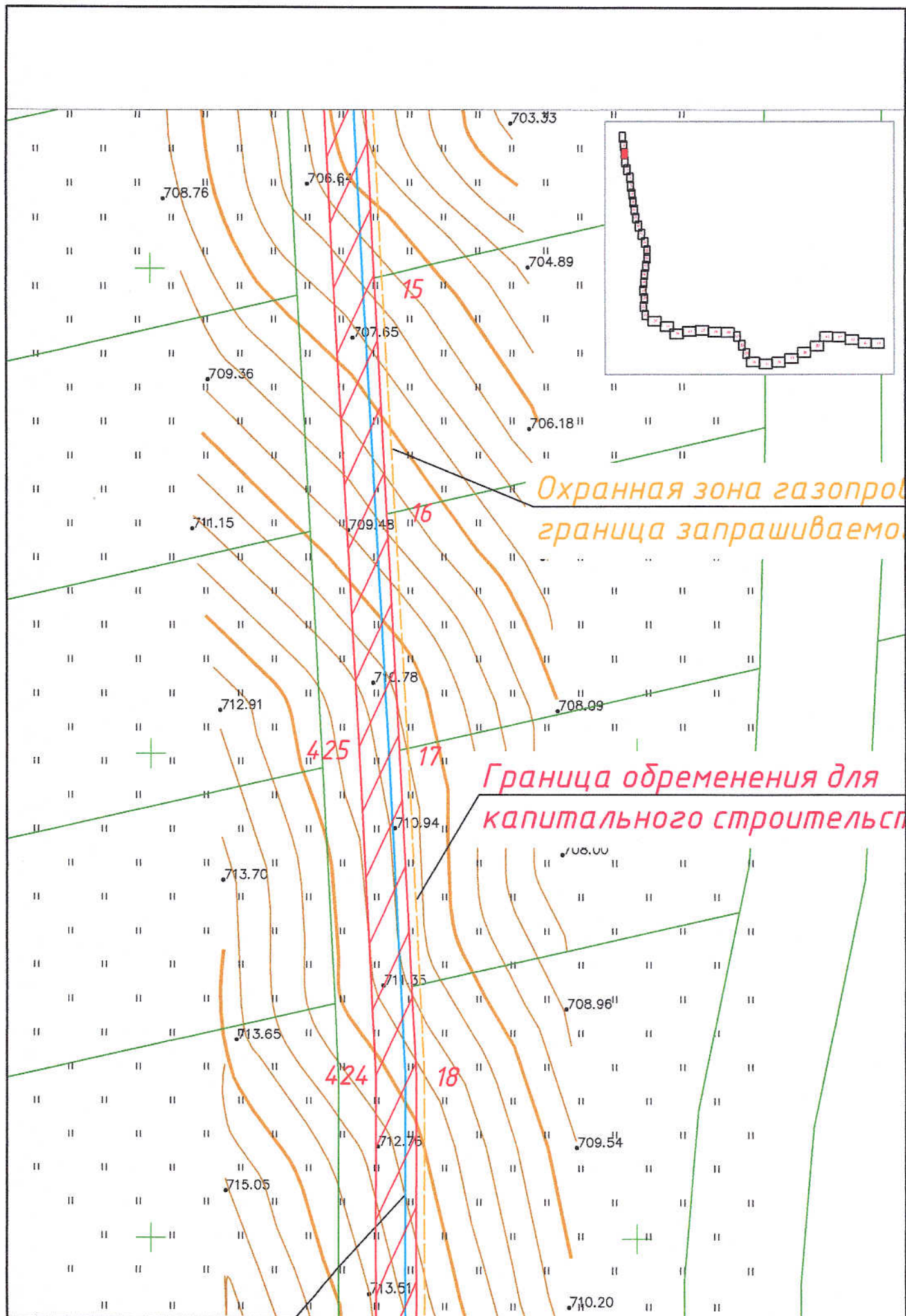


- границы
образуемых ЗУ

Лист

2





Масштаб 1:500

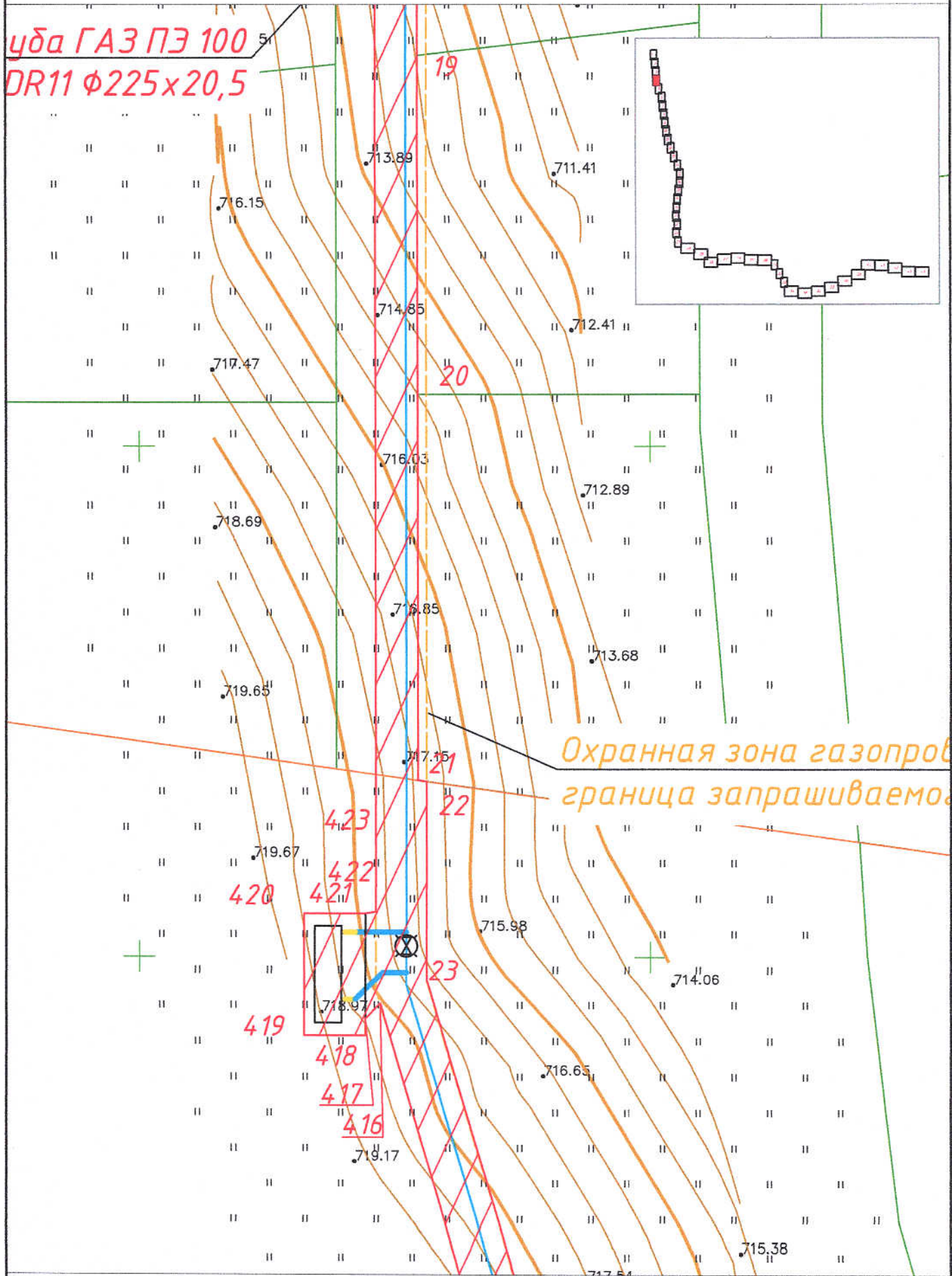
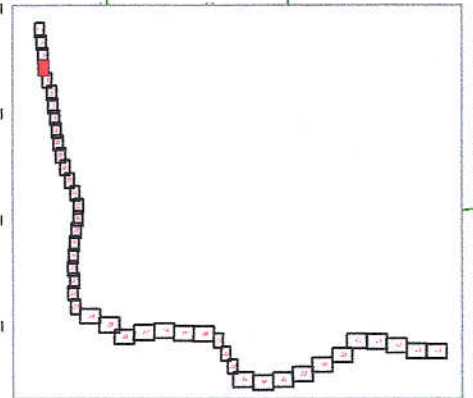


- границы ЗУ по данным
ЕГРН



- границы
образцовых ЗУ

цда ГАЗ ПЭ 100
DR11 Φ 225x20,5



Охранная зона газопровода
граница запрашиваемой территории

Масштаб 1:500



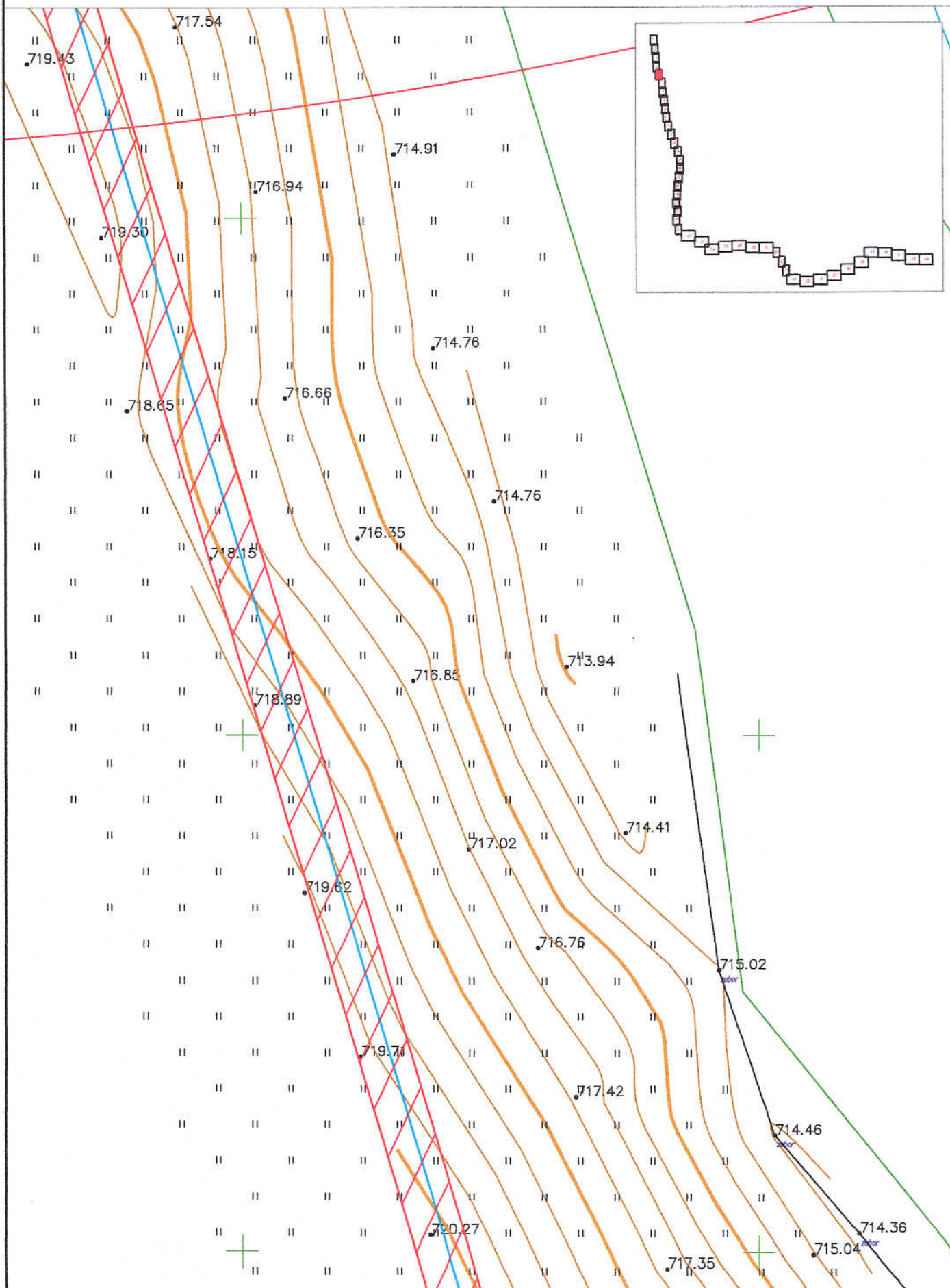
- границы ЗУ по данным
ЕГРН



- границы
образцовых ЗУ

Лист

4



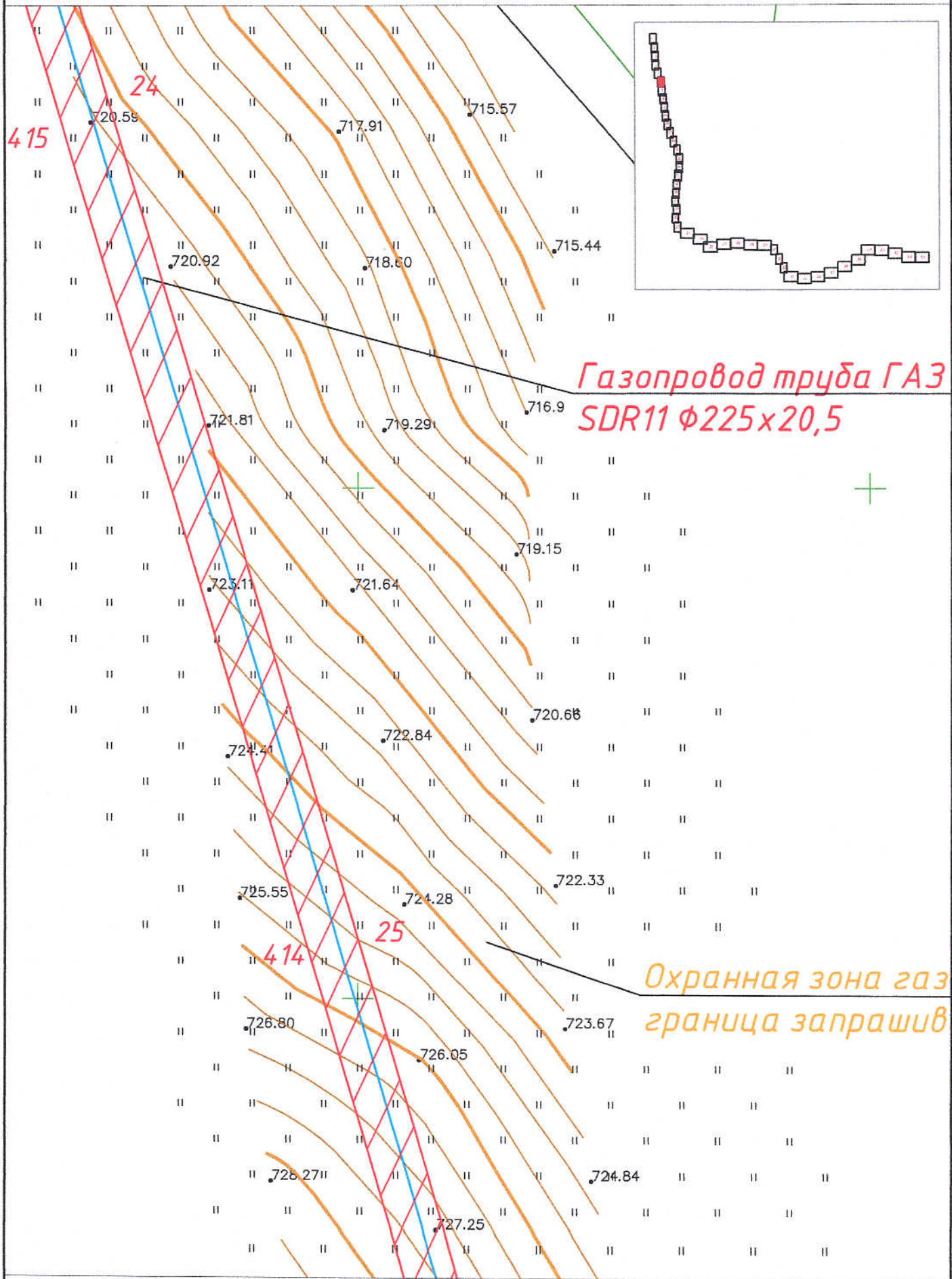
Масштаб 1:500



- границы ЗУ по данным
ЕГРН



- границы
образованных ЗУ



Масштаб 1:500



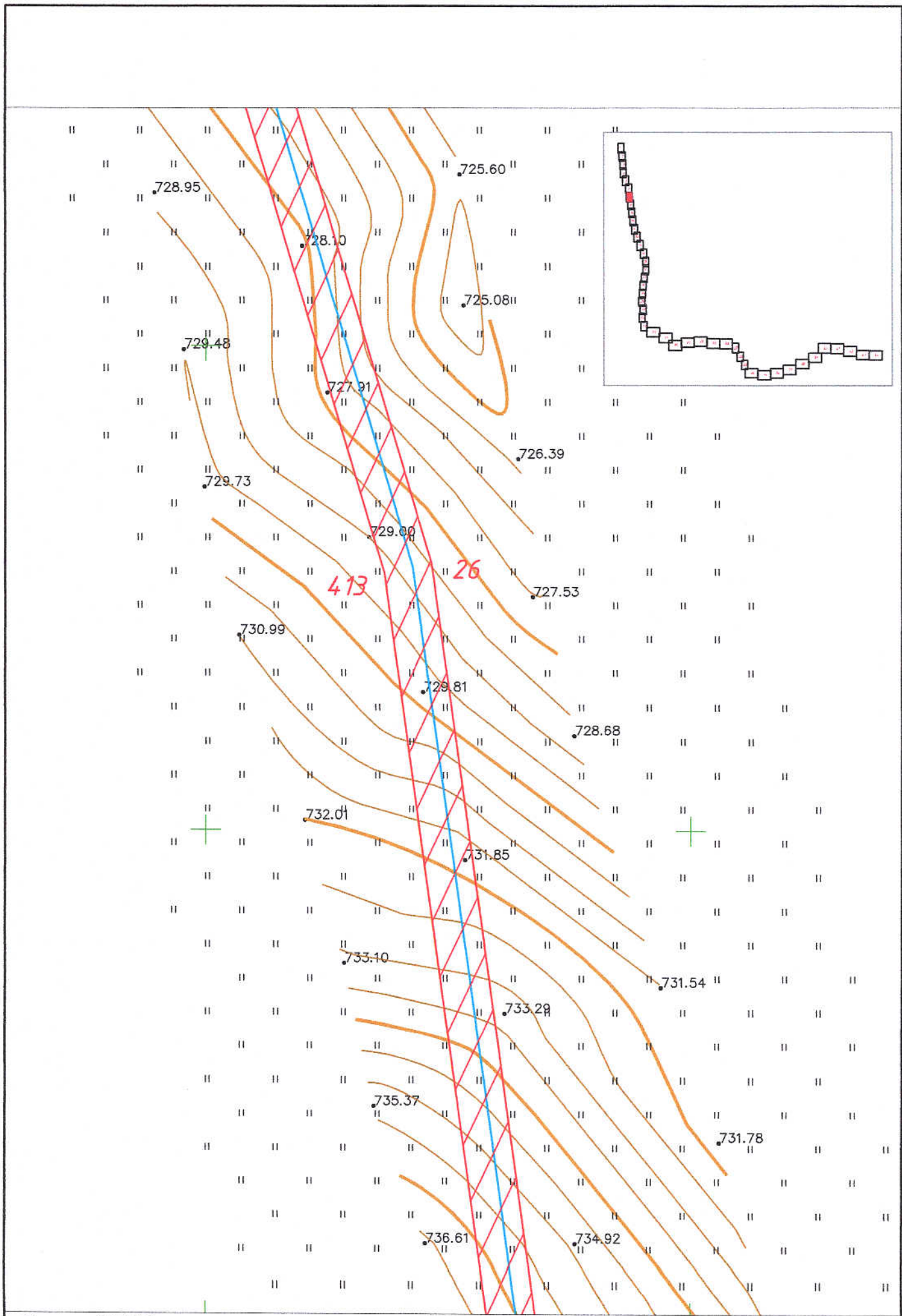
- границы ЗУ по данным
ЕГРН



- границы
образцовых ЗУ

Лист

6



Масштаб 1:500



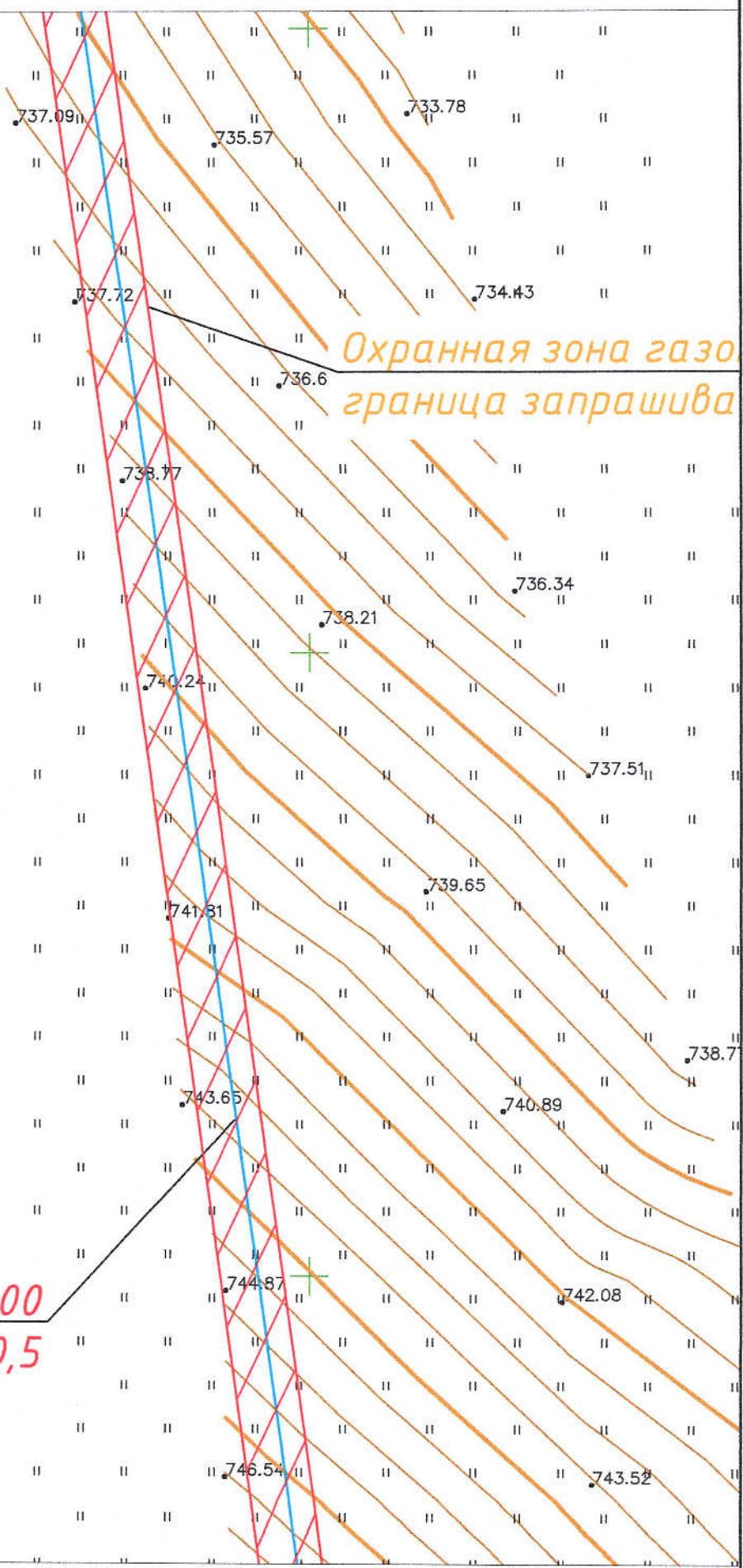
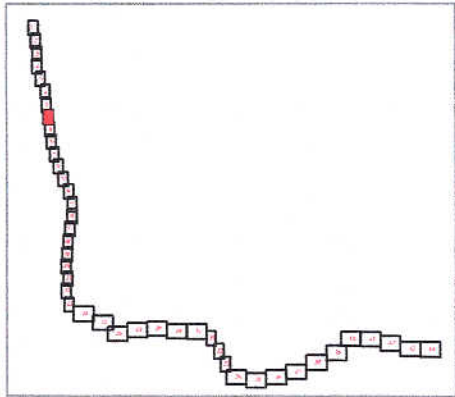
- границы ЗУ по данным ЕГРН



- границы образцовых ЗУ

Лист



7

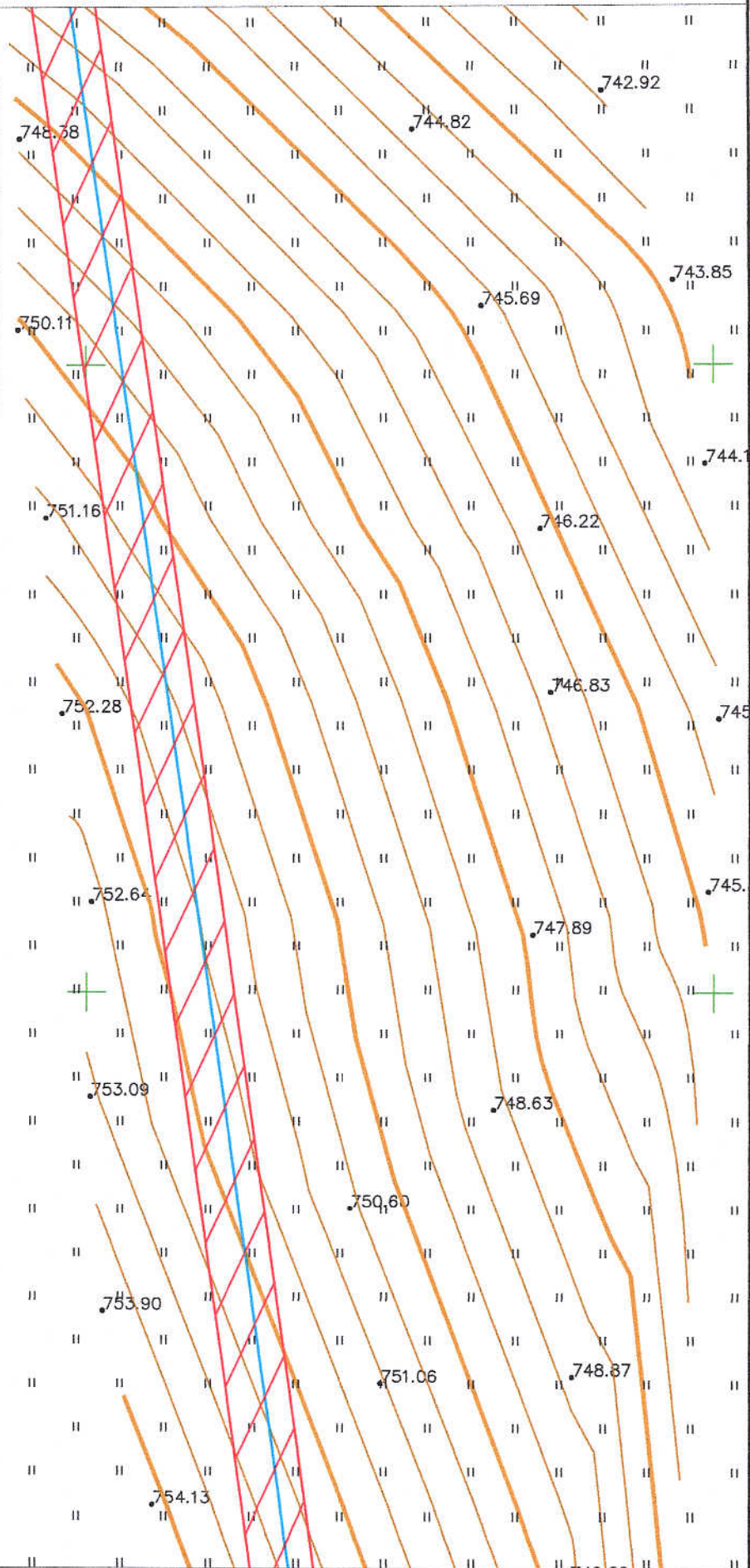



Охранная зона газопровода
граница запрашива

Газопровод труба ГАЗ ПЭ 100
SDR11 $\phi 225 \times 20,5$

Масштаб 1:500

	- границы ЗУ по данным ЕГРН		- границы образцовых ЗУ
---	-----------------------------	---	-------------------------



Масштаб 1:500



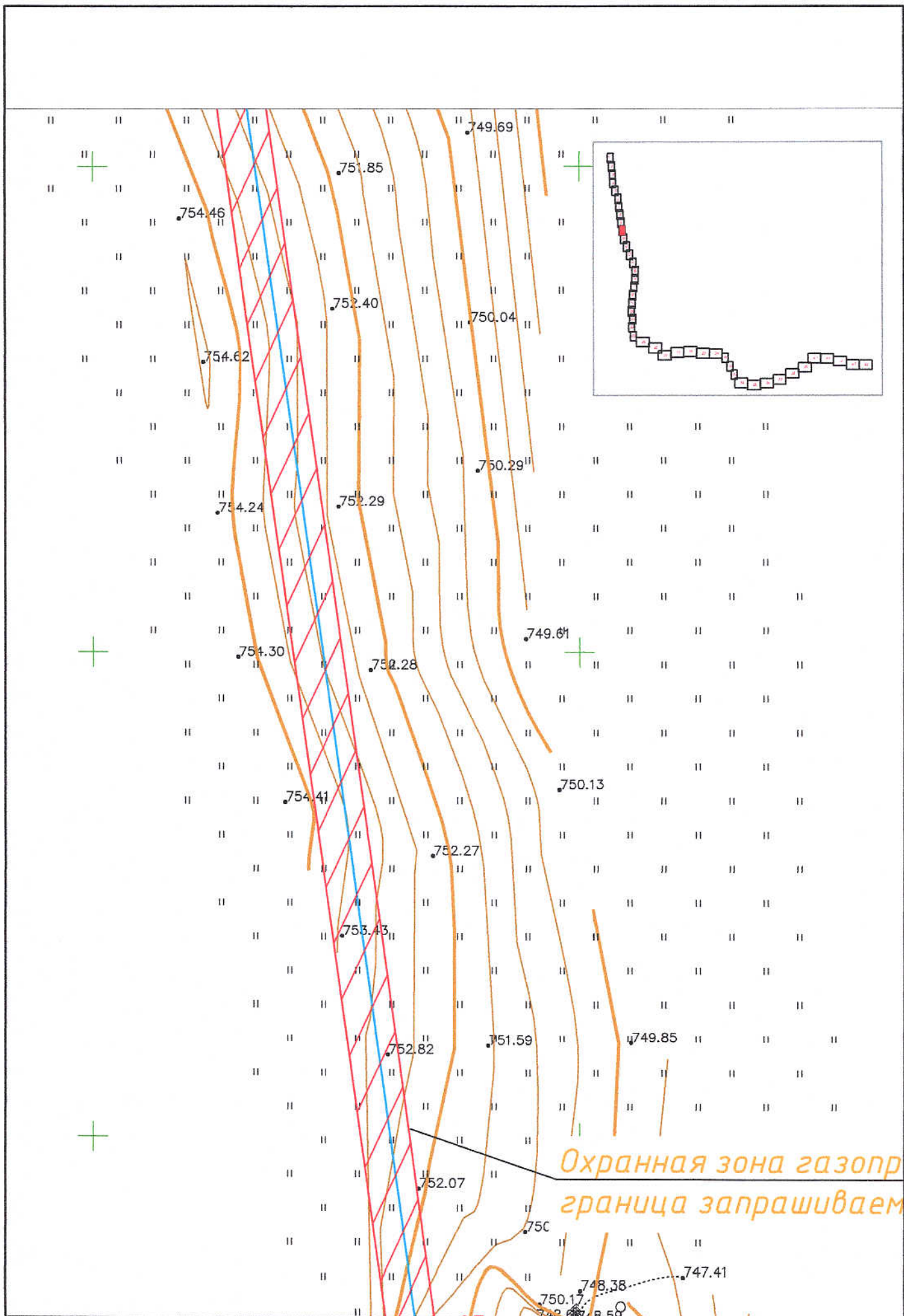
- границы ЗУ по данным
ЕГРН



- границы
образцовых ЗУ

Лист

9



Масштаб 1:500



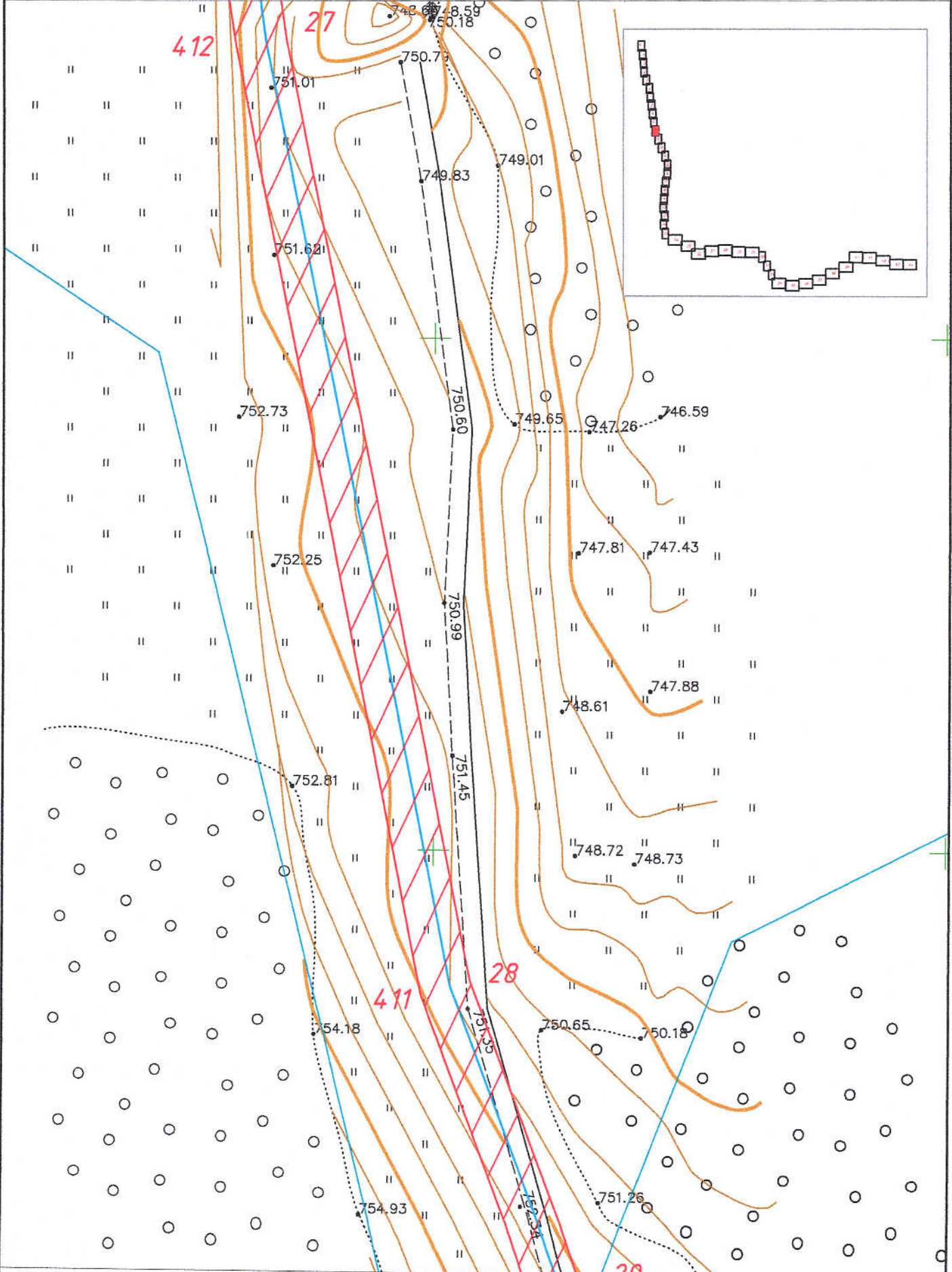
- границы ЗУ по данным
ЕГРН



- границы
образцовых ЗУ

Лист

10



Масштаб 1:500



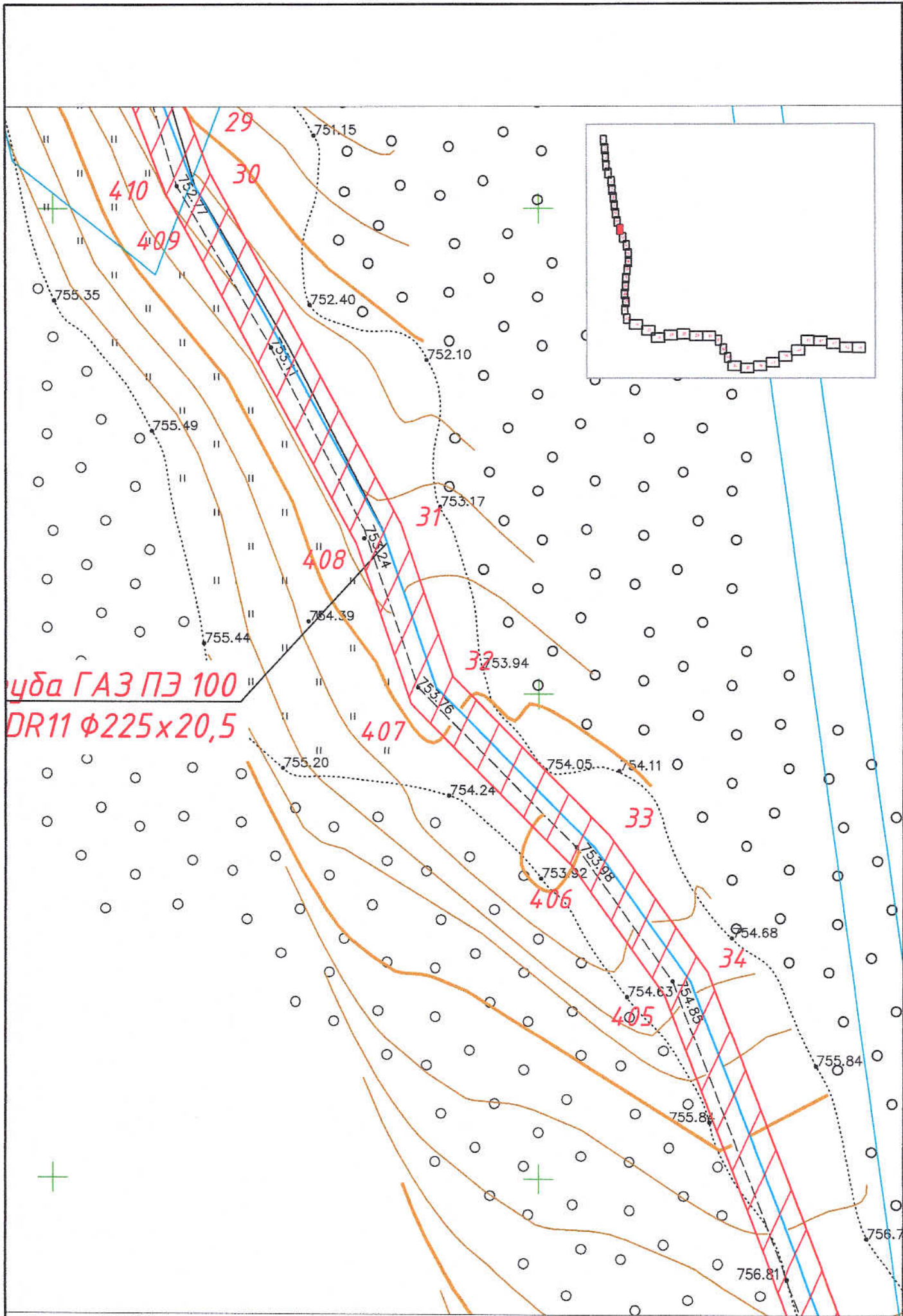
- границы ЗУ по данным
ЕГРН



- границы
образцовых ЗУ

Лист

11



цда ГАЗ ПЭ 100
DR11 Ф225x20,5

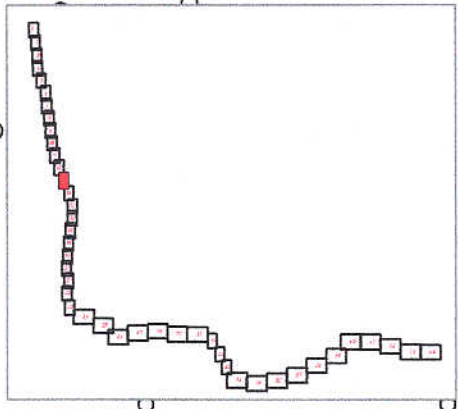
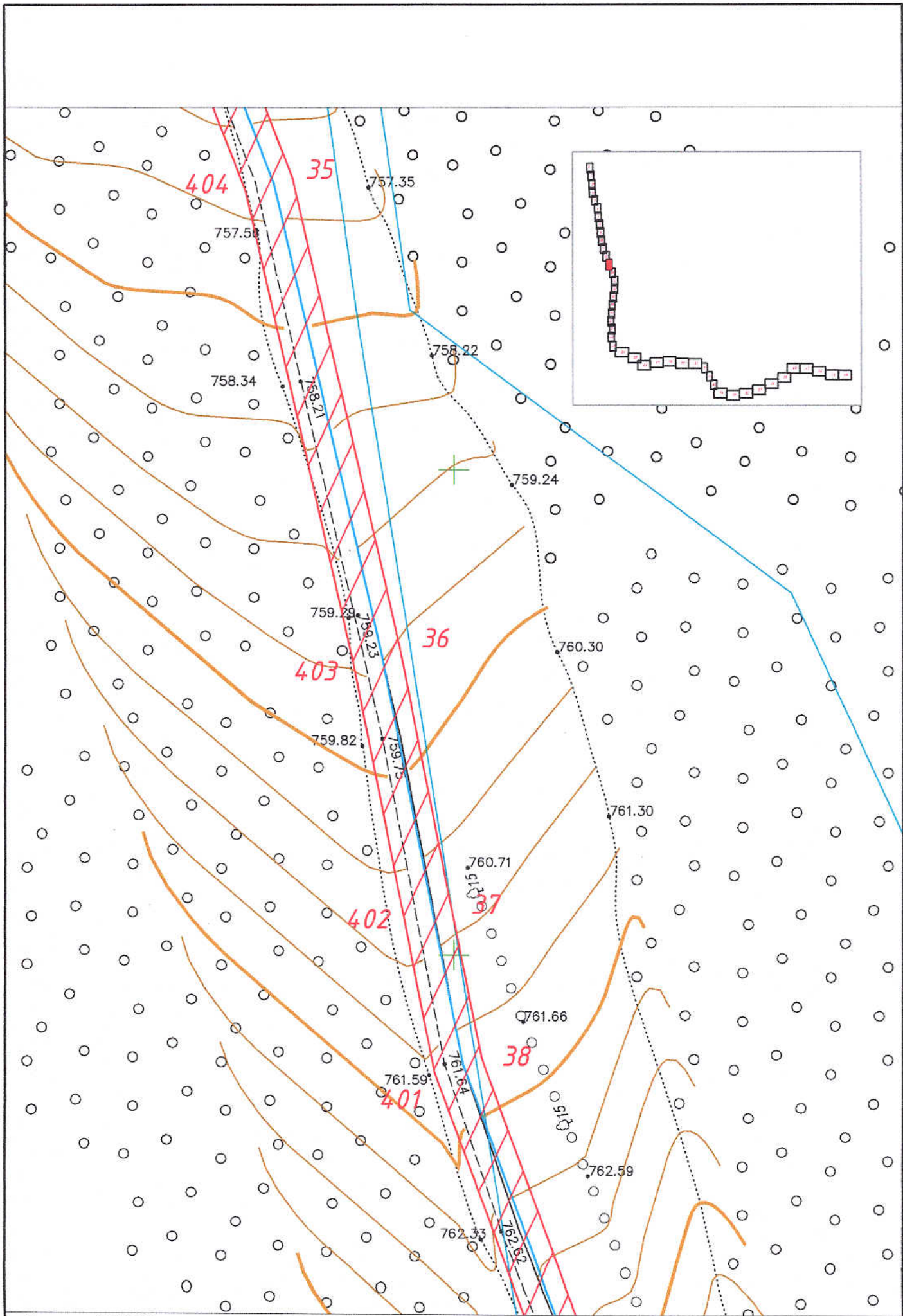
Масштаб 1:500



- границы ЗУ по данным
 ЕГРН



- границы
 образцовых ЗУ



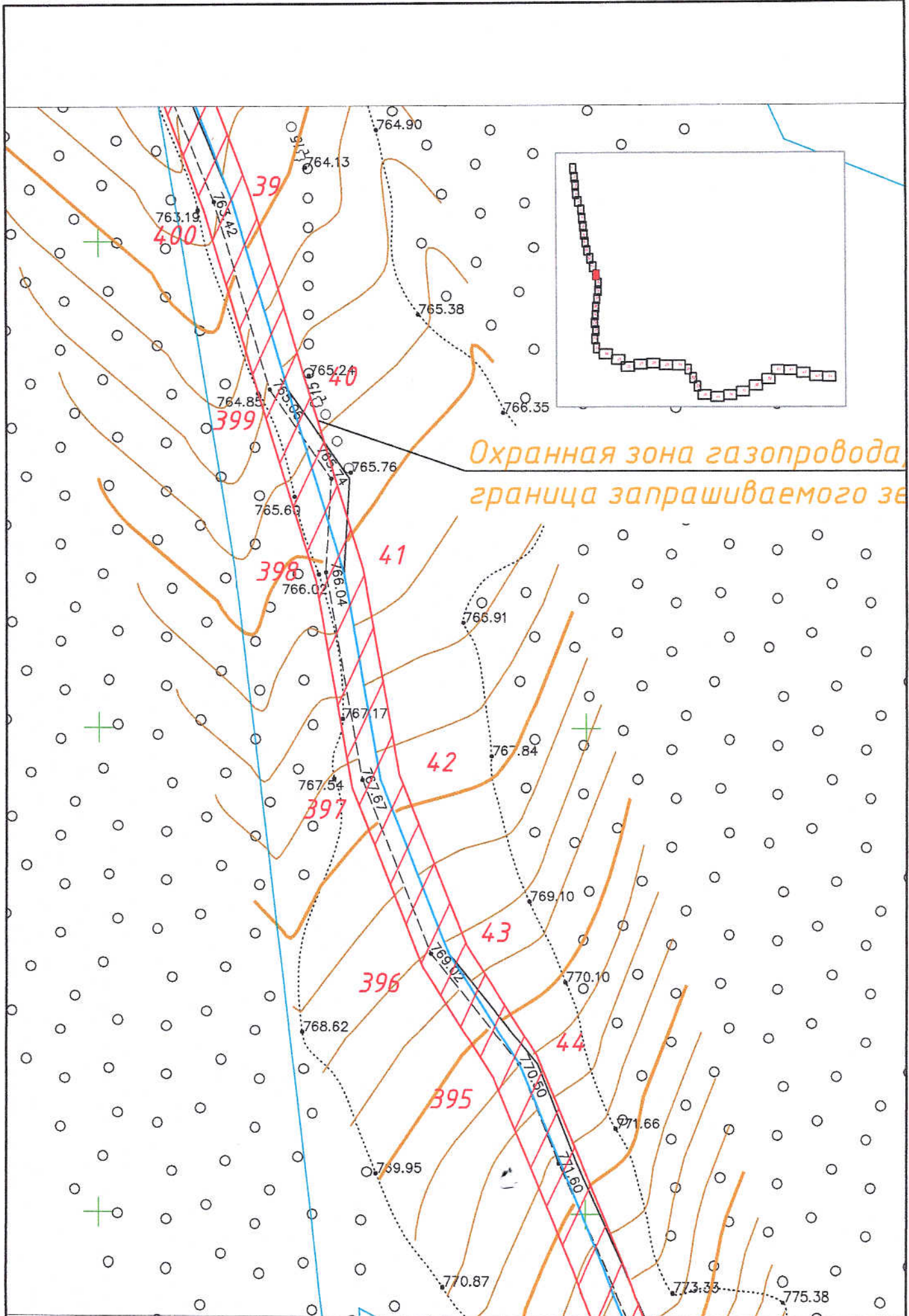
Масштаб 1:500



- границы ЗУ по данным ЕГРН



- границы образцовых ЗУ



Масштаб 1:500



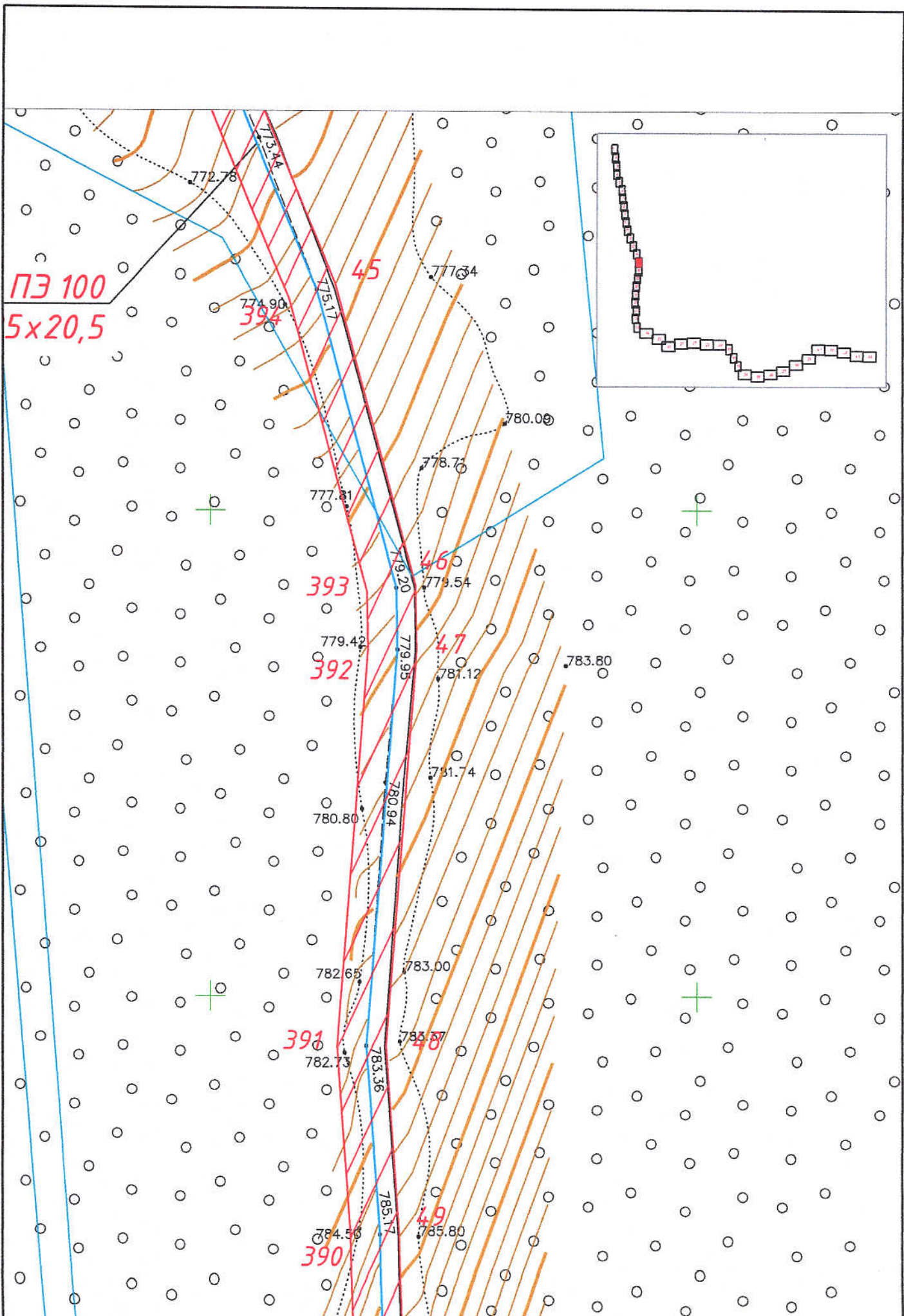
- границы ЗУ по данным
ЕГРН



- границы
образцовых ЗУ

Лист

14



Масштаб 1:500



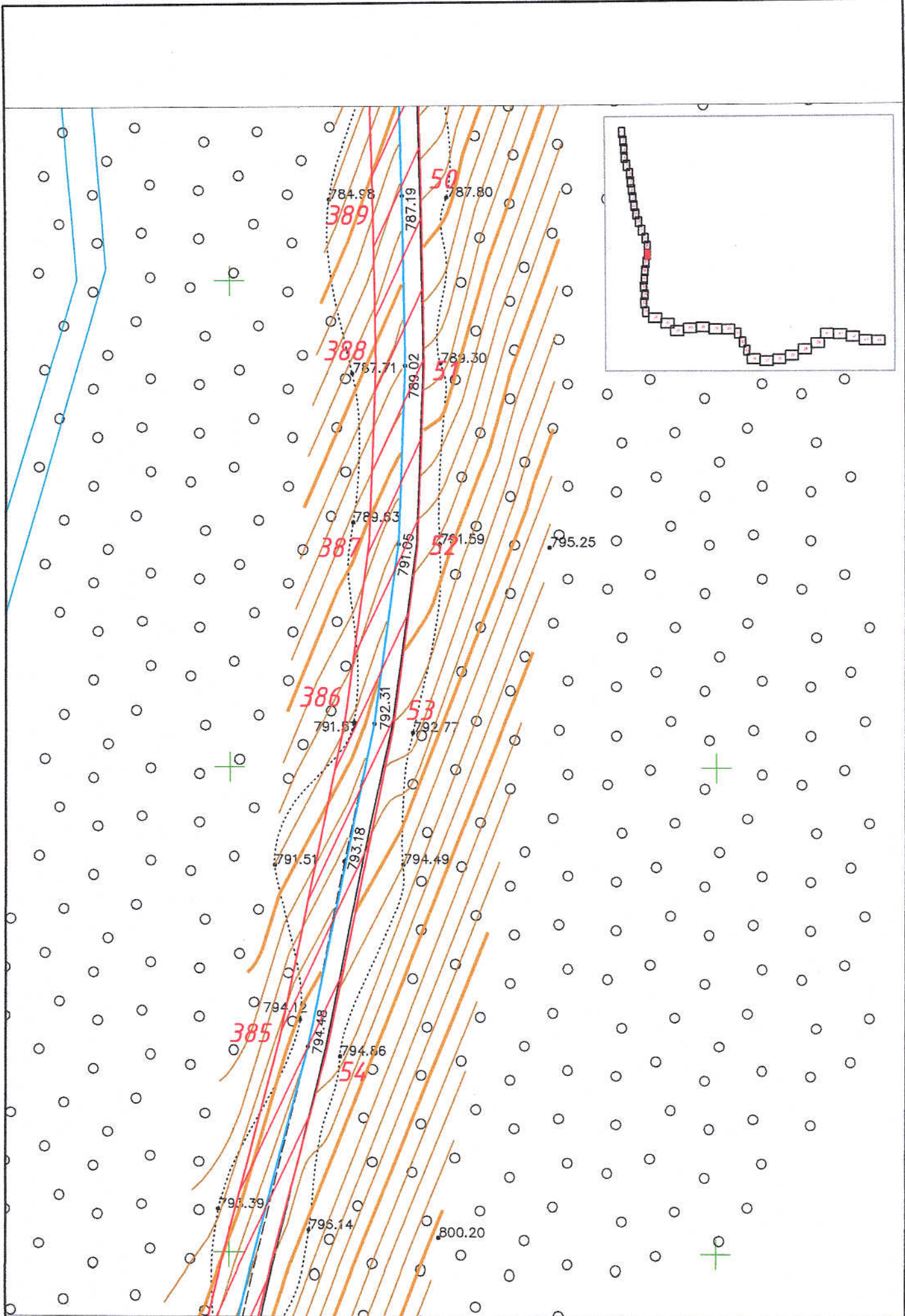
- границы ЗУ по данным ЕГРН



- границы образцовых ЗУ

Лист

15



Масштаб 1:500



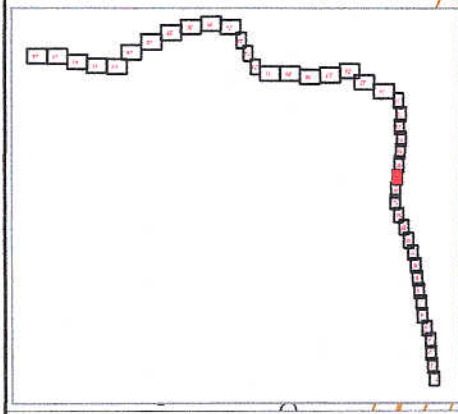
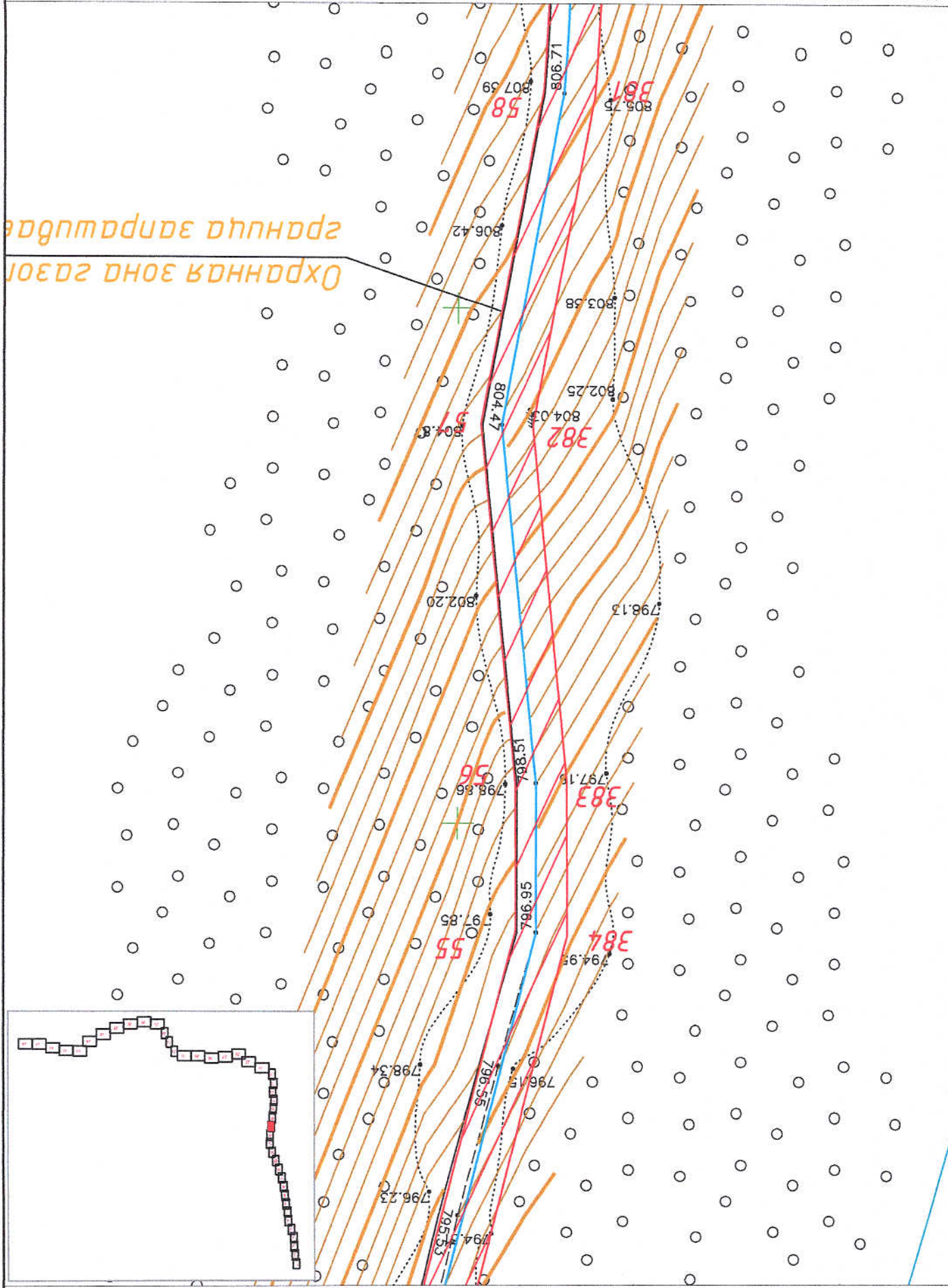
- границы ЗУ по данным
ЕГРН

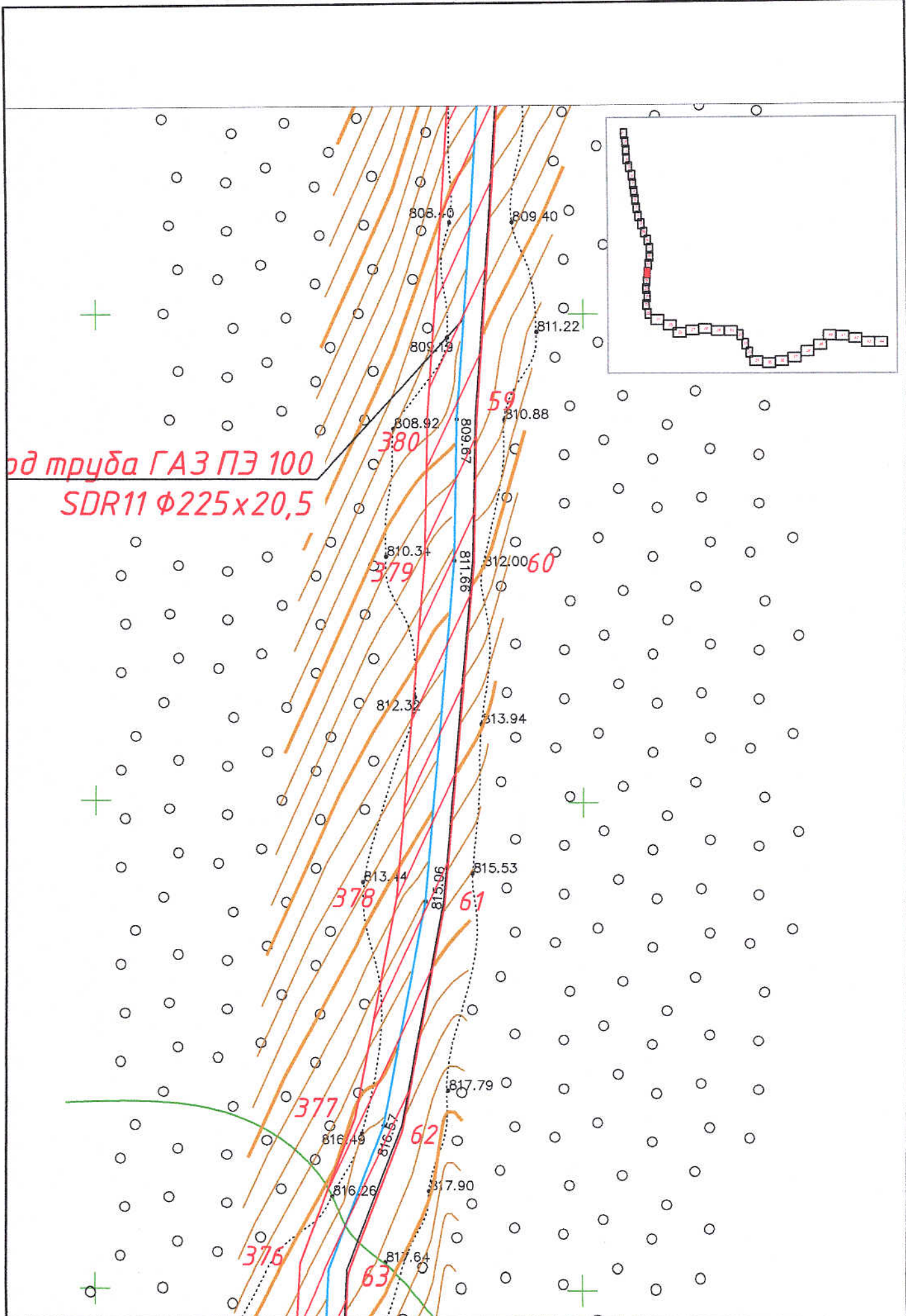


- границы
образцовых ЗУ



ΟΡΡΑΓΕΜΑΤΩΝ ΕΡΓΟΥ
ΕΡΓΟΥ ΕΡΓΟΥ ΕΡΓΟΥ





од трубы ГАЗ ПЭ 100
SDR11 Ø225x20,5

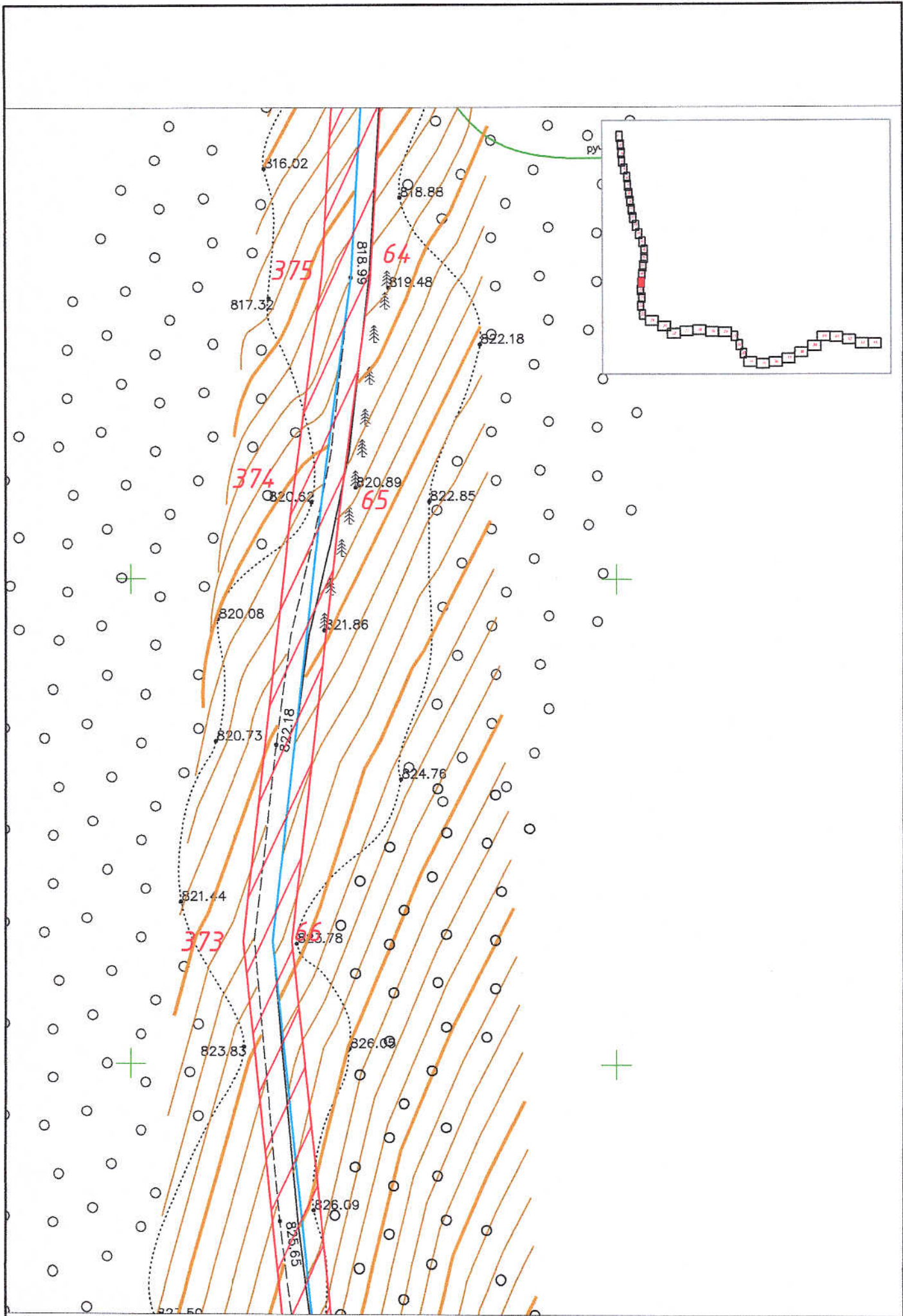
Масштаб 1:500



- границы ЗУ по данным
ЕГРН



- границы
образцовых ЗУ



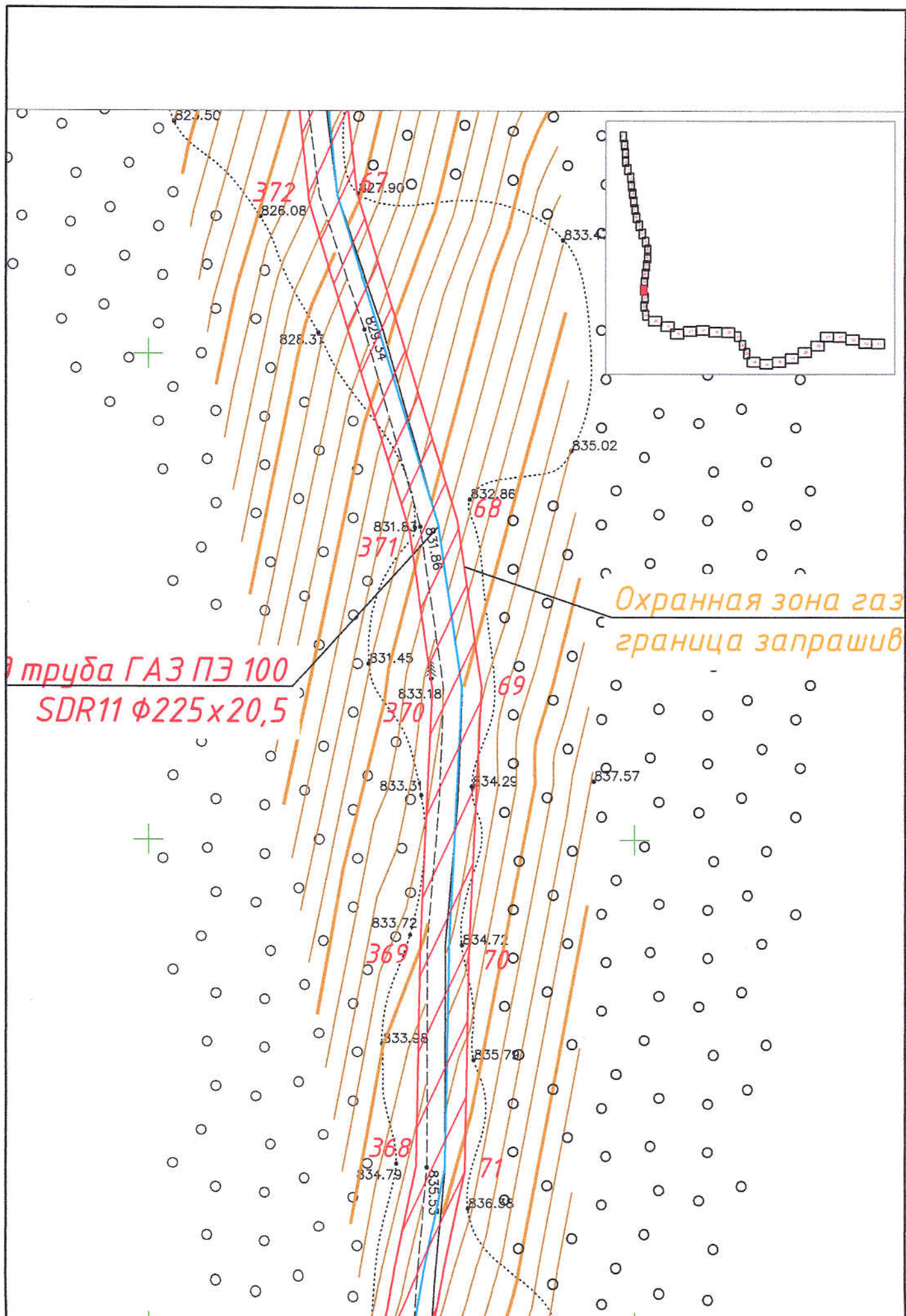
Масштаб 1:500



- границы ЗУ по данным
ЕГРН



- границы
образцовых ЗУ



труба ГАЗ ПЭ 100
SDR11 $\Phi 225 \times 20,5$

Охранная зона газ
граница запрашив

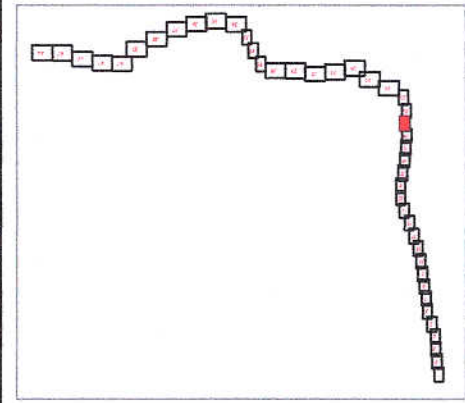
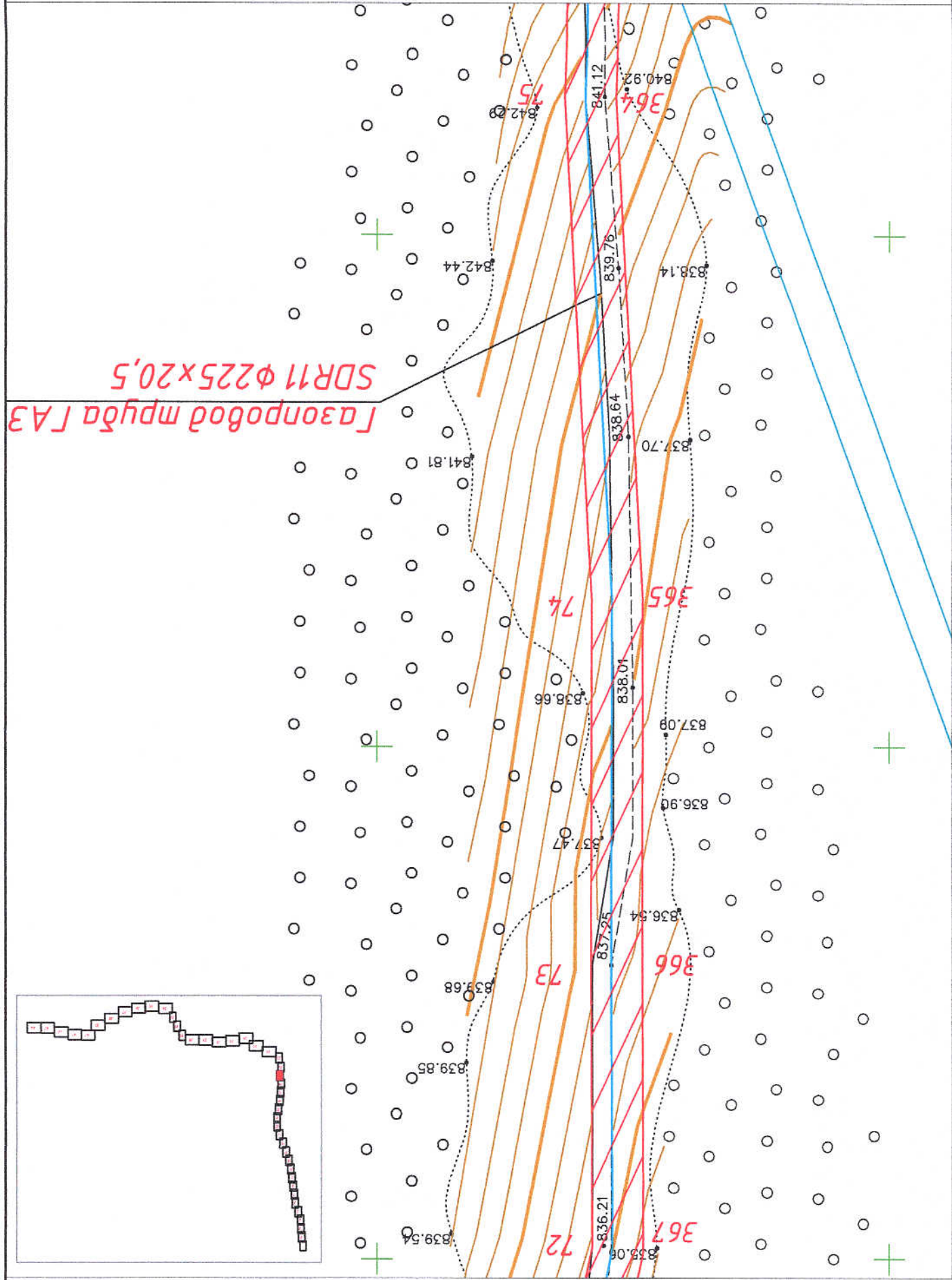
Масштаб 1:500

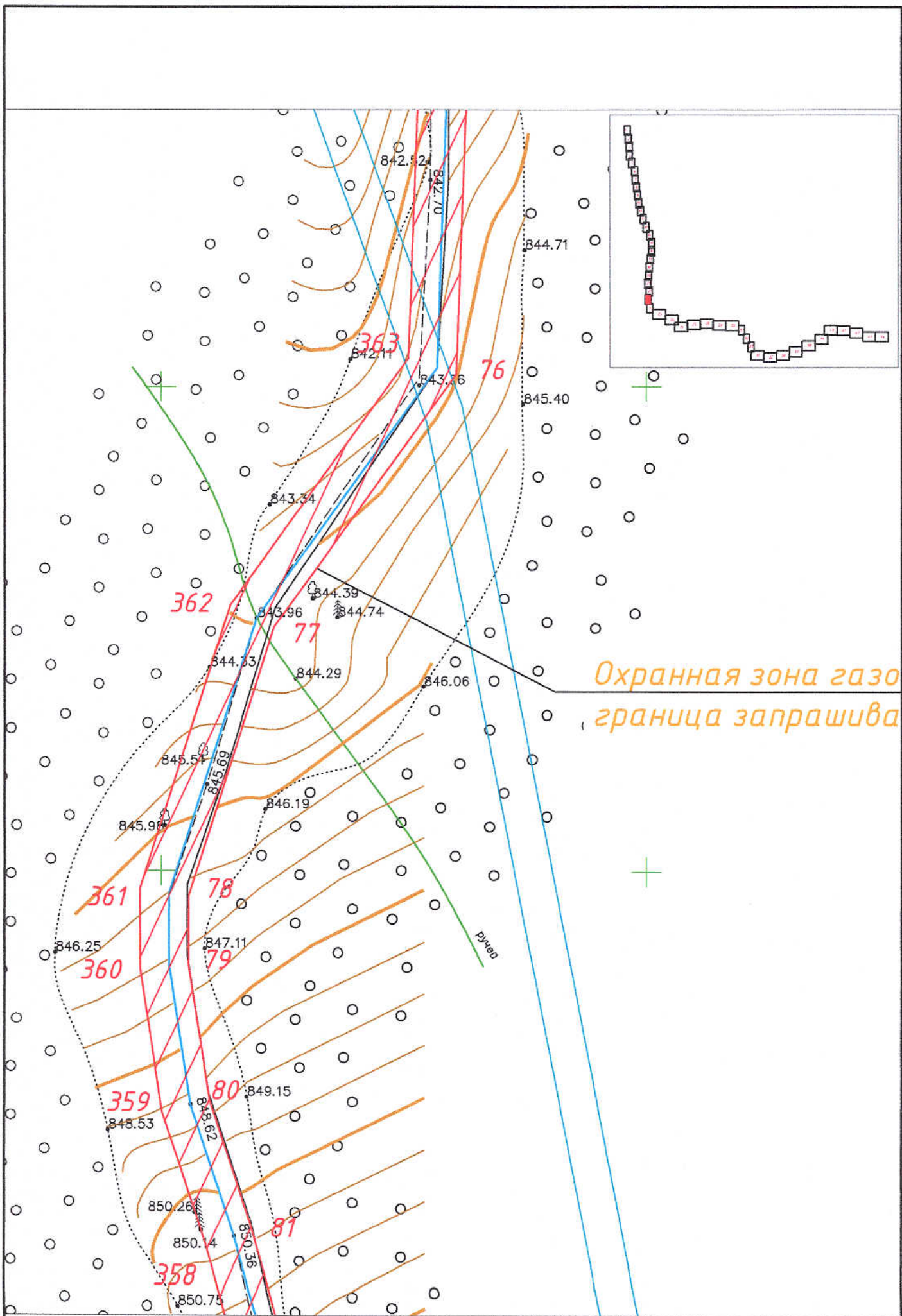


- границы ЗУ по данным
ЕГРН



- границы
образимых ЗУ





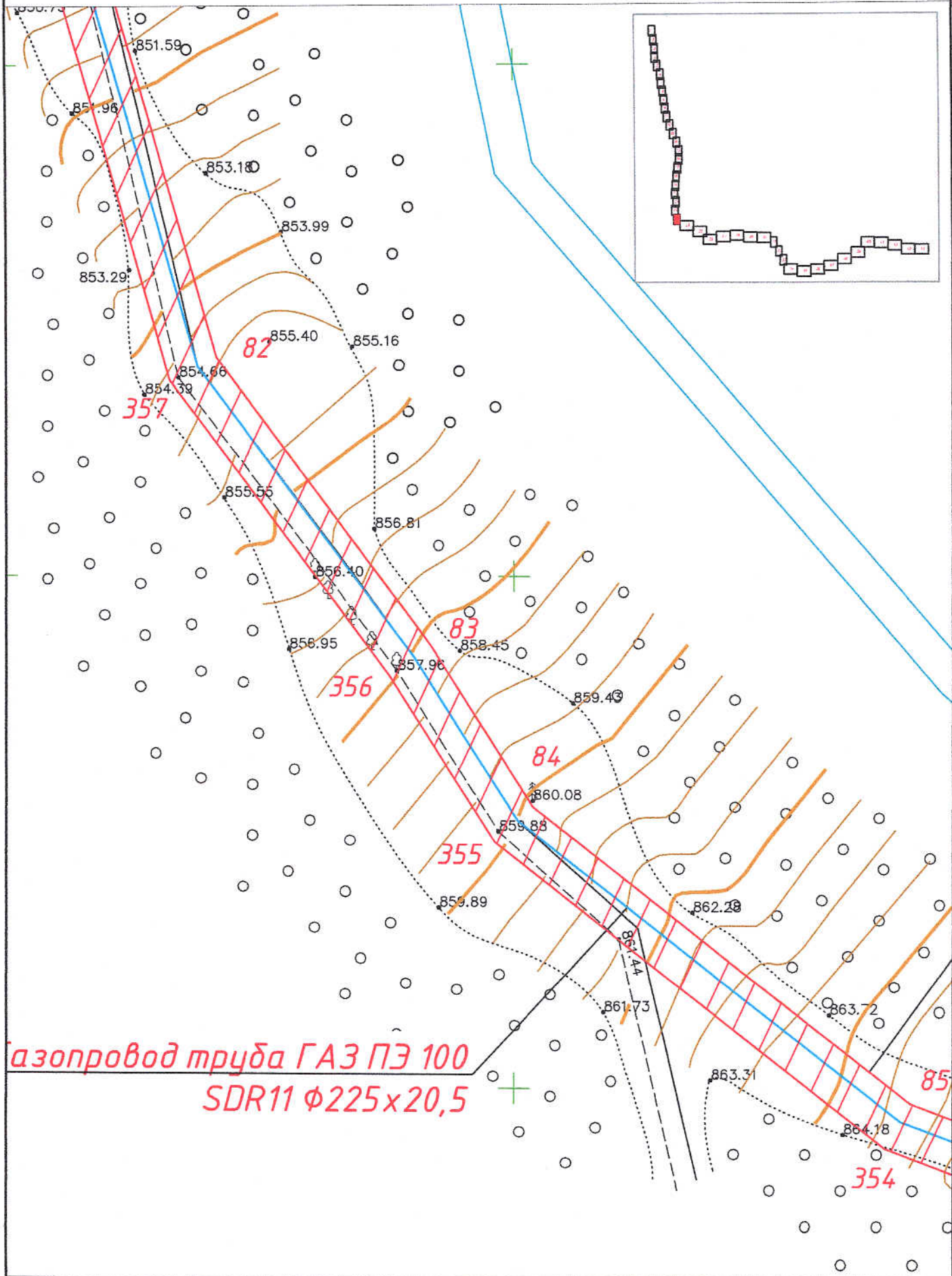
Масштаб 1:500



- границы ЗУ по данным
ЕГРН



- границы
образцовых ЗУ



Масштаб 1:500



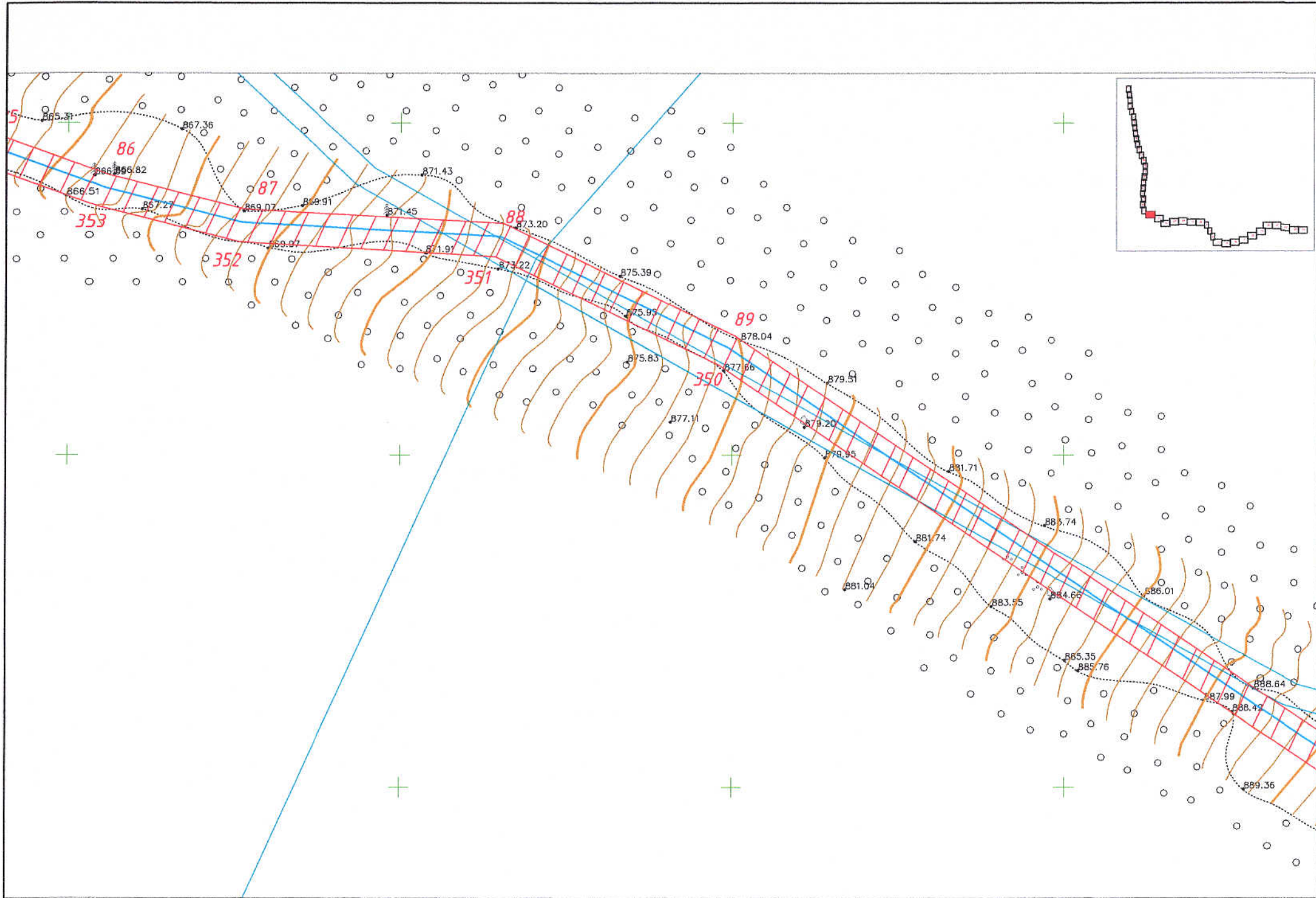
- границы ЗУ по данным
ЕГРН



- границы
образуемых ЗУ

Лист

23



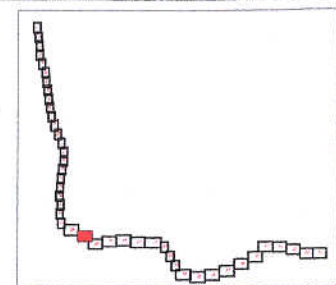
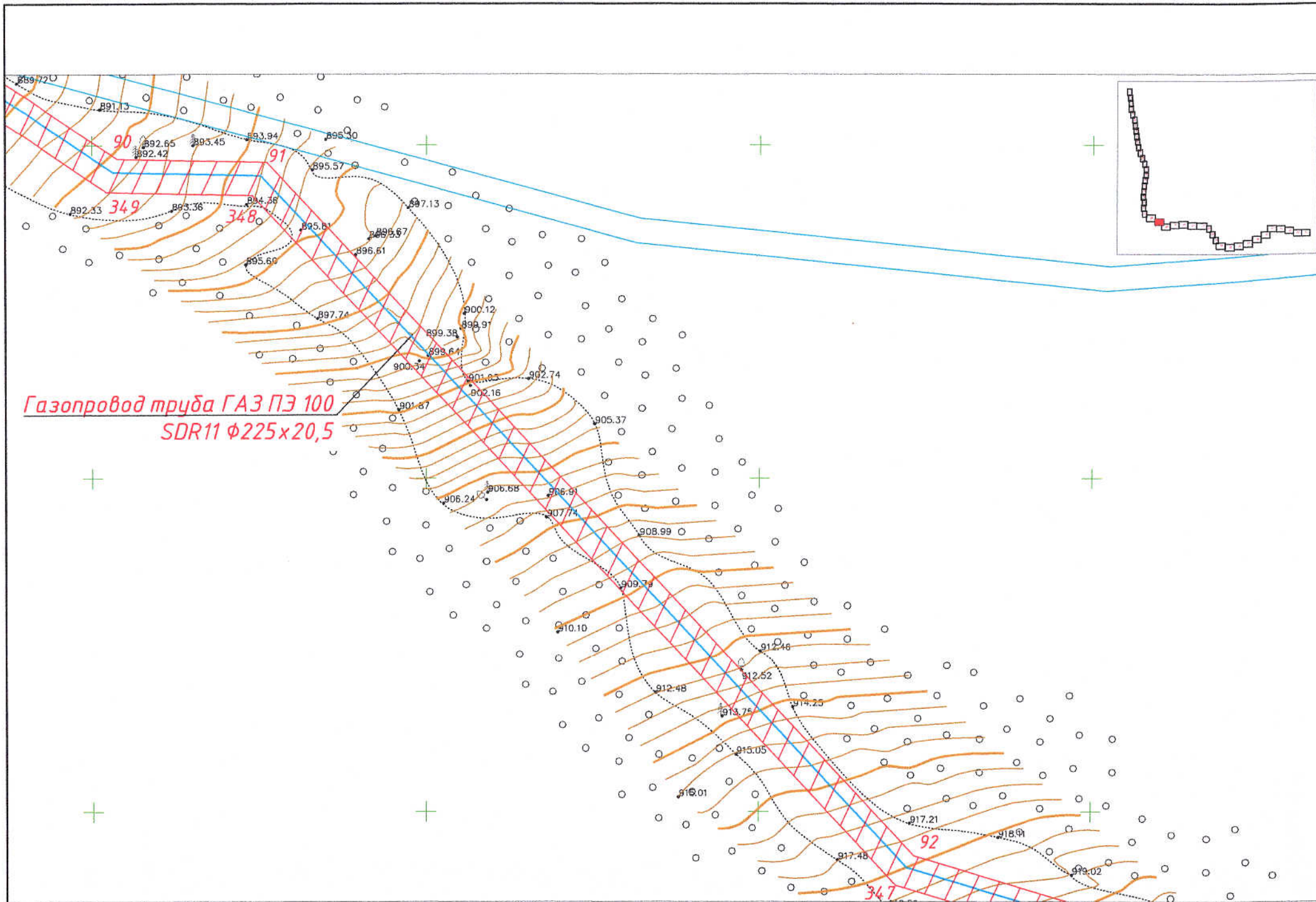
Масштаб 1:500

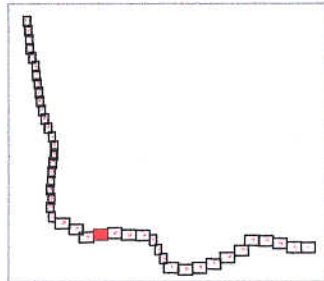


- границы ЗУ по данным
ЕГРН

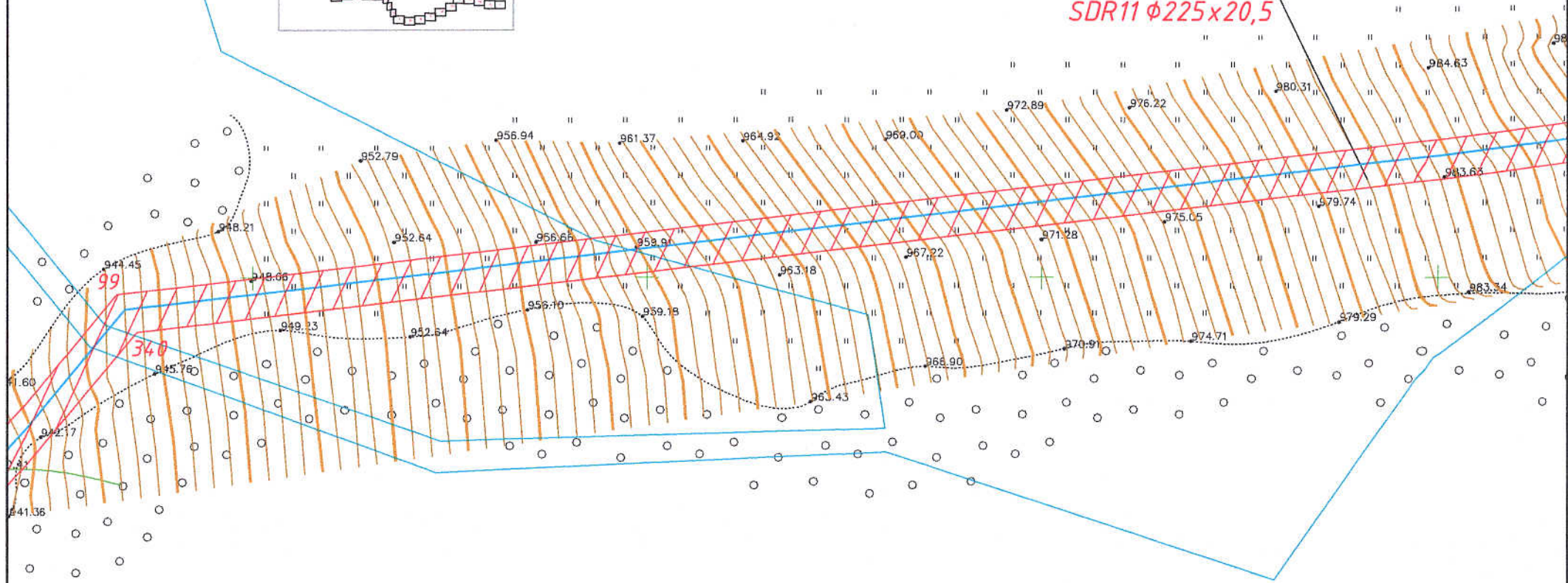


- границы
образцовых ЗУ






Газопровод труба ГАЗ ПЭ 100
SDR11 ϕ 225x20,5



Масштаб 1:500

- границы ЗУ по данным ЕГРН
 - границы образцовых ЗУ



Масштаб 1:500



- границы ЗУ по данным ЕГРН



- границы образцовых ЗУ

Охранная зона газопровода,
граница запрашиваемого зем. участка



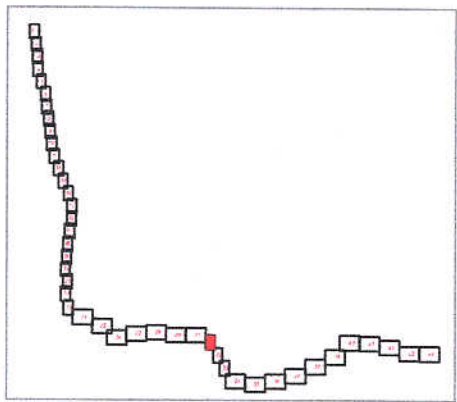
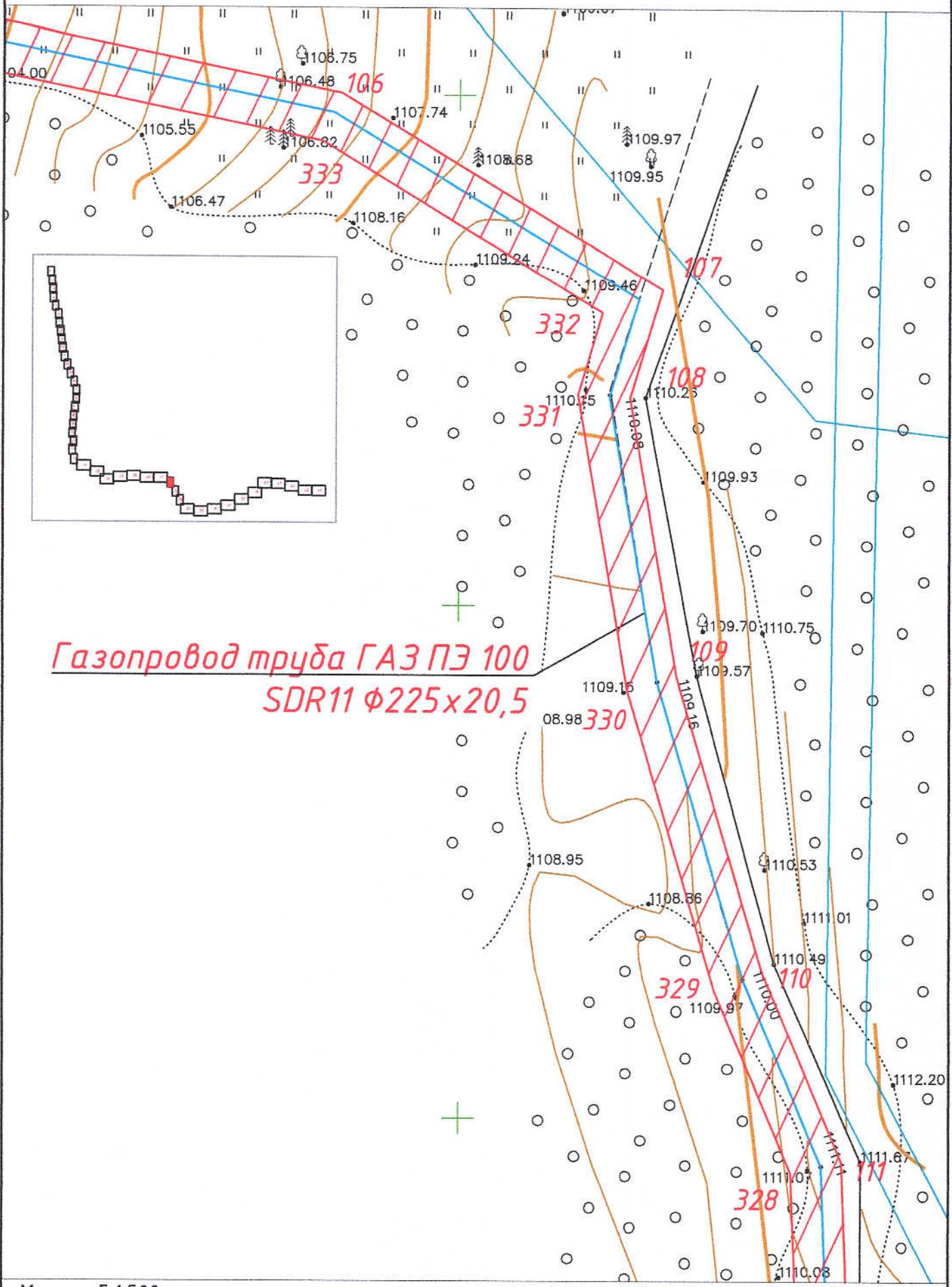
Масштаб 1:500

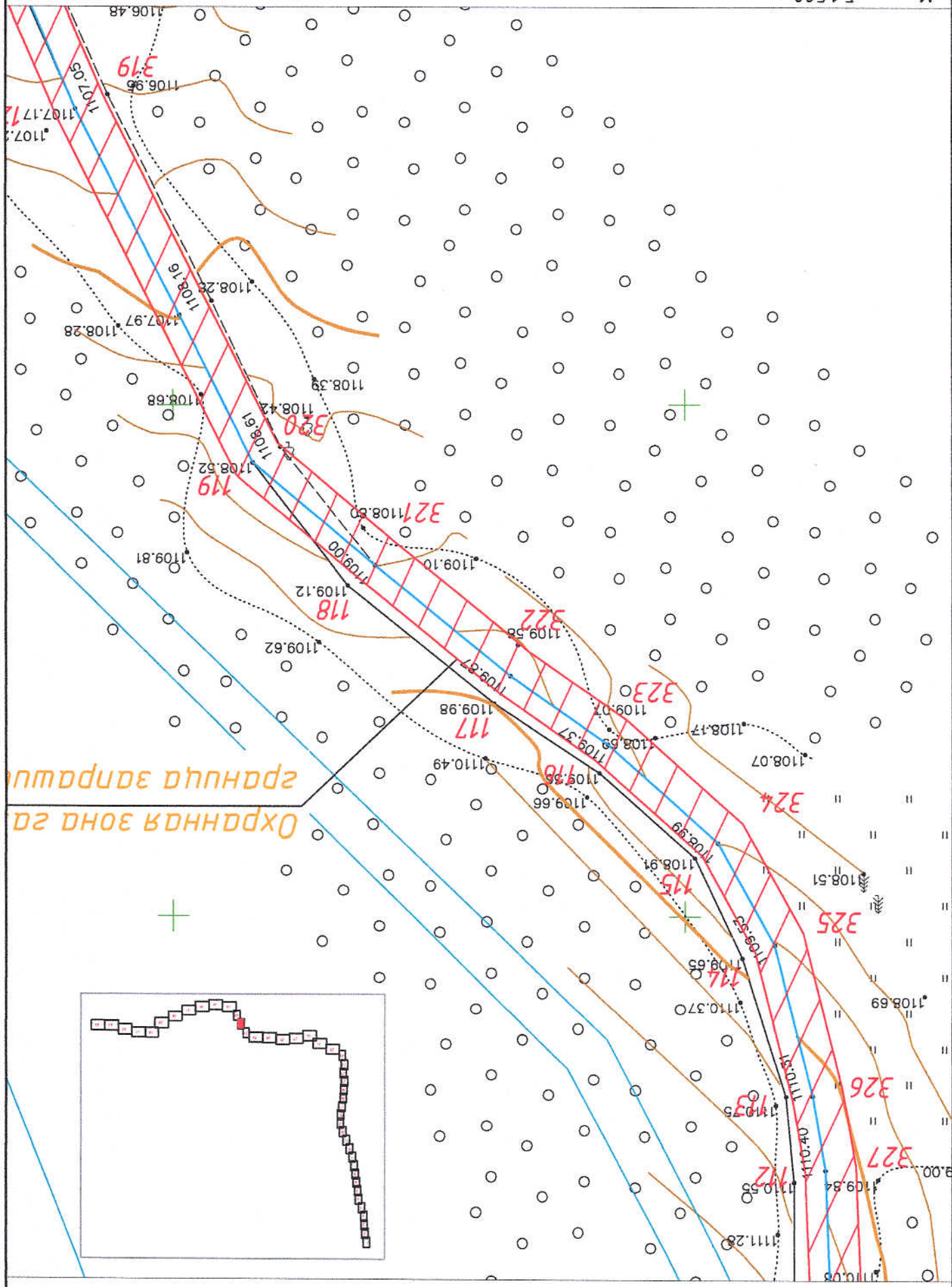


- границы ЗУ по данным
ЕГРН

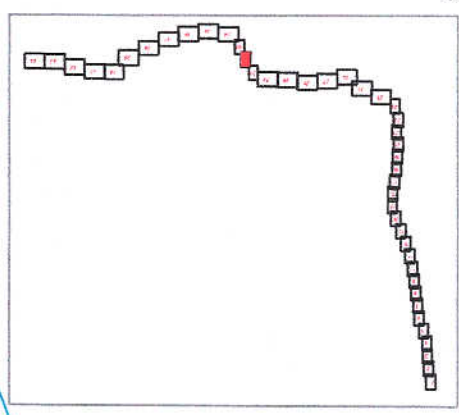


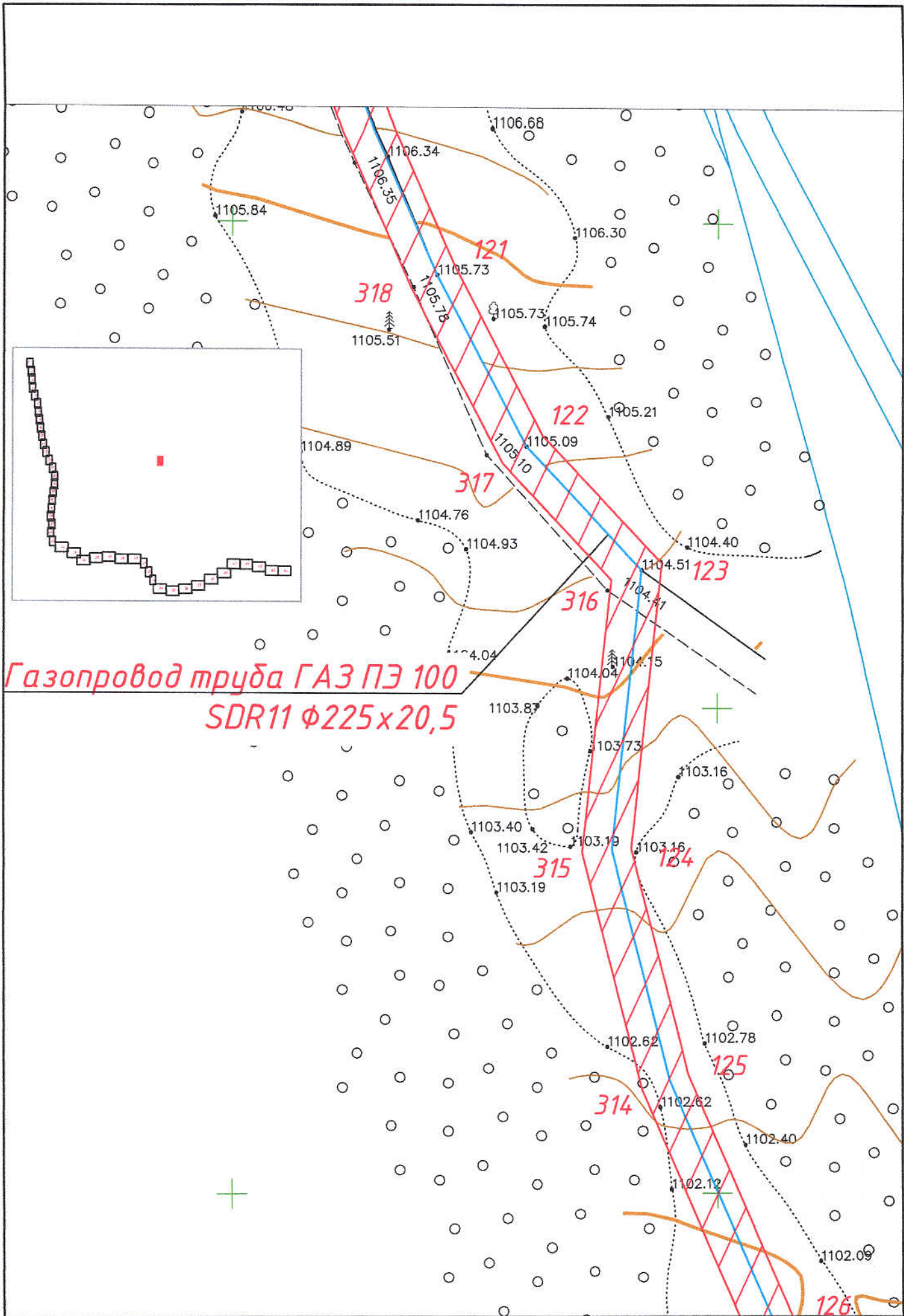
- границы
образцовых ЗУ





ΟΡΟΜΕΤΡΟ ΕΠΙΠΕΔΟ
ΣΤΟ ΣΗΜΕΙΟ ΚΑΘΗΜΕΡΑ





Газопровод труба ГАЗ ПЭ 100
SDR11 Ø225x20,5

Масштаб 1:500



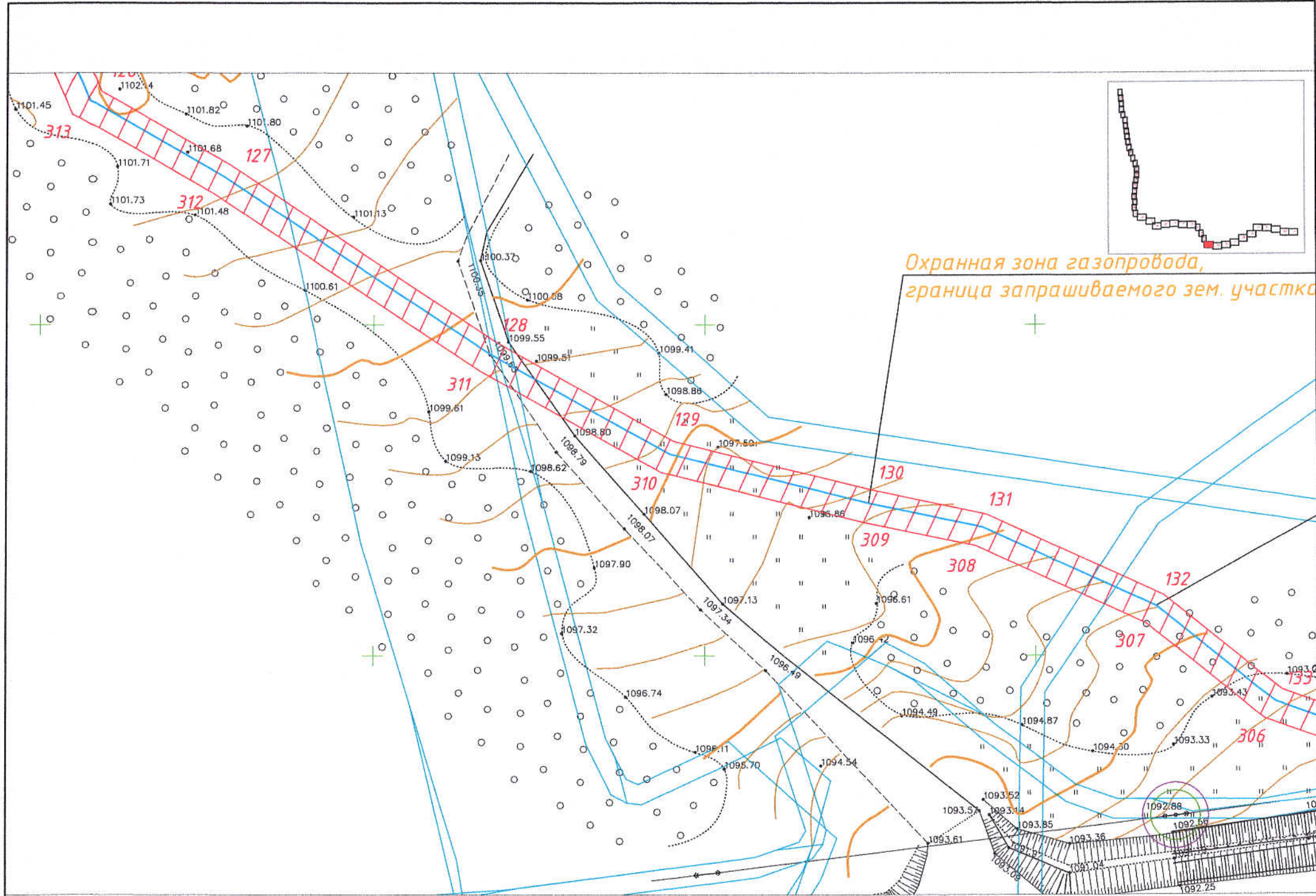
- границы ЗУ по данным
ЕГРН



- границы
образцовых ЗУ

Лист

33



Масштаб 1:500



- границы ЗУ по данным
ЕГРН

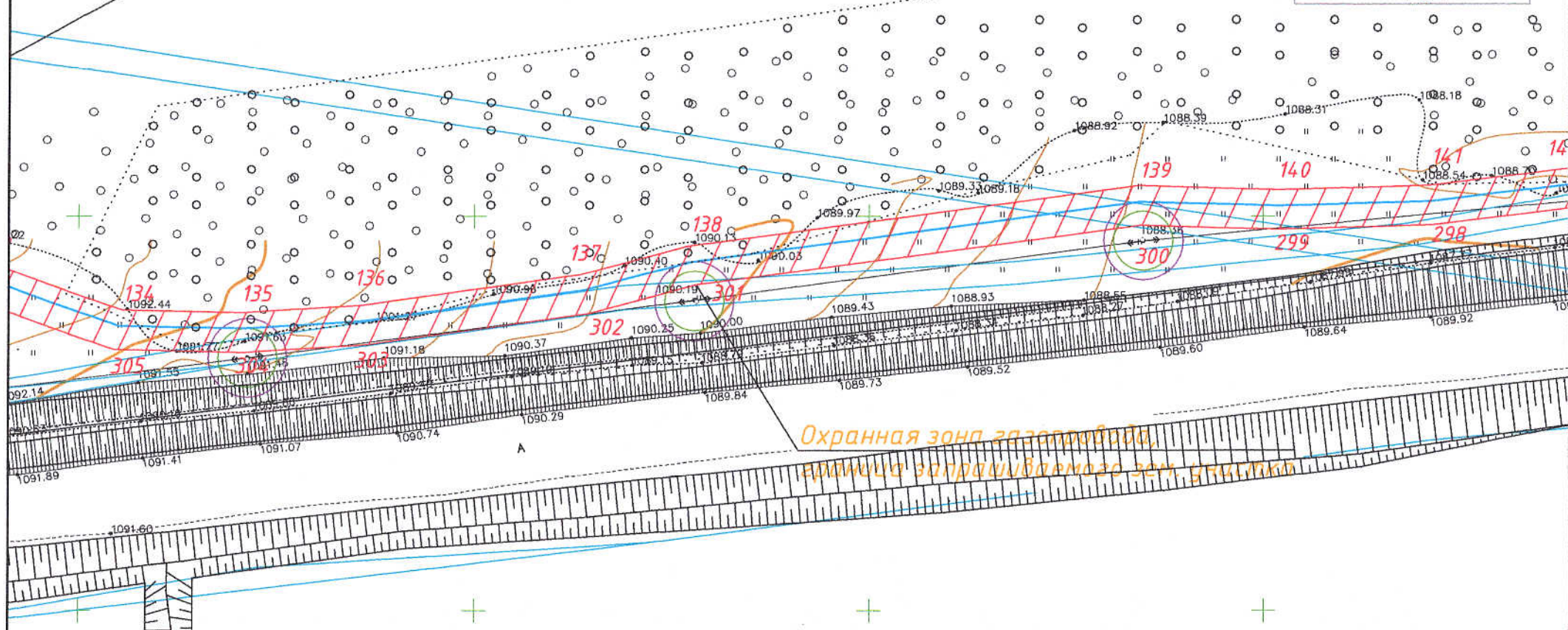
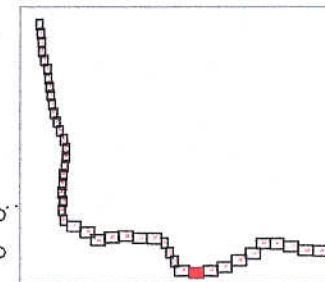


- границы
образцовых ЗУ

Лист

34

Газопровод труба ГАЗ ПЭ 100
SDR11 $\Phi 225 \times 20,5$



Охранная зона газопровода,
граница запрещающего зем. участка

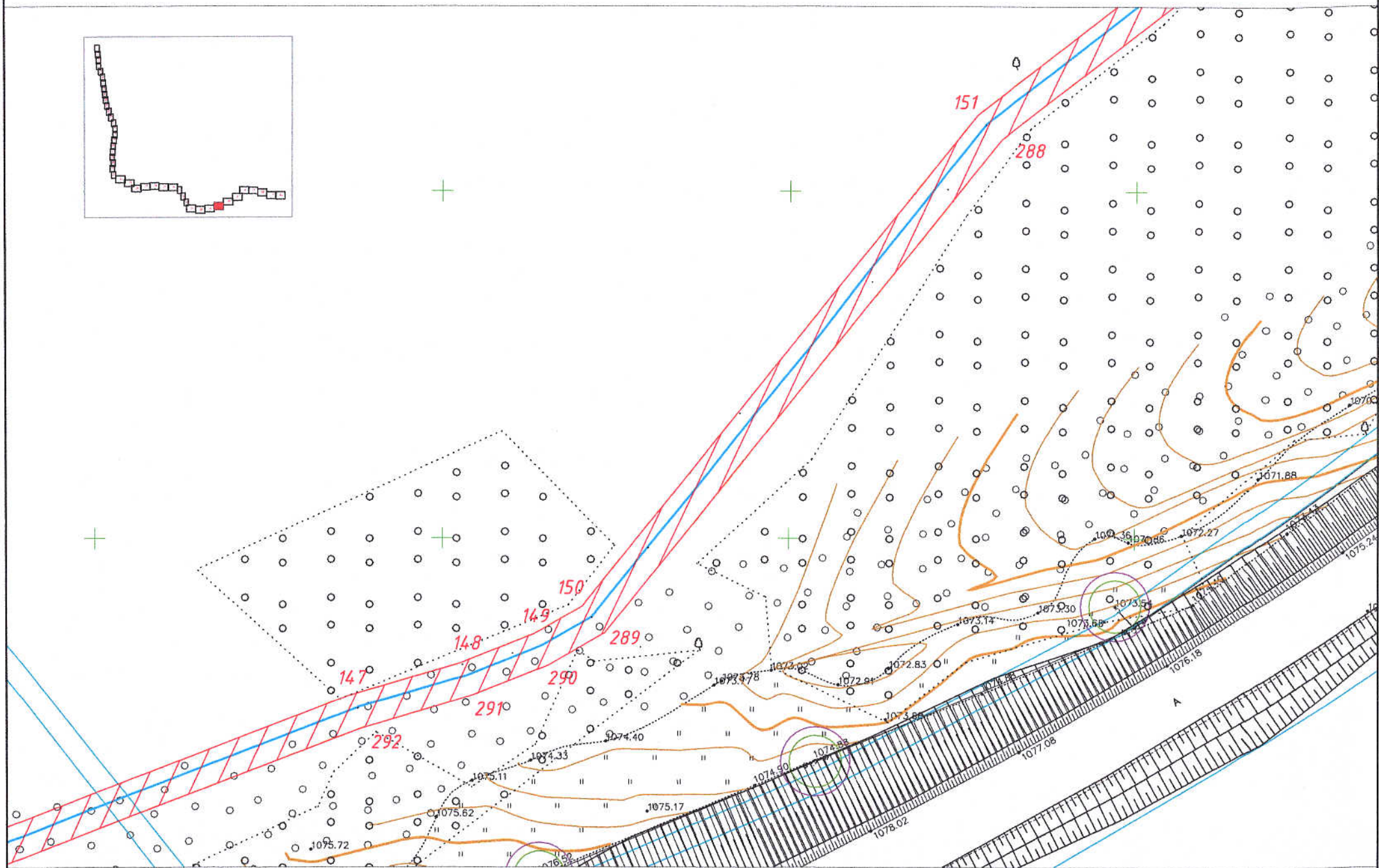
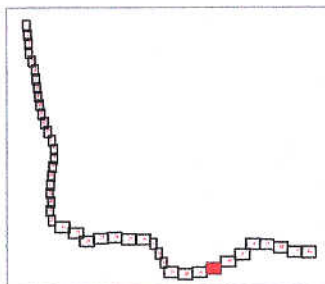
Масштаб 1:500



- границы ЗУ по данным
ЕГРН

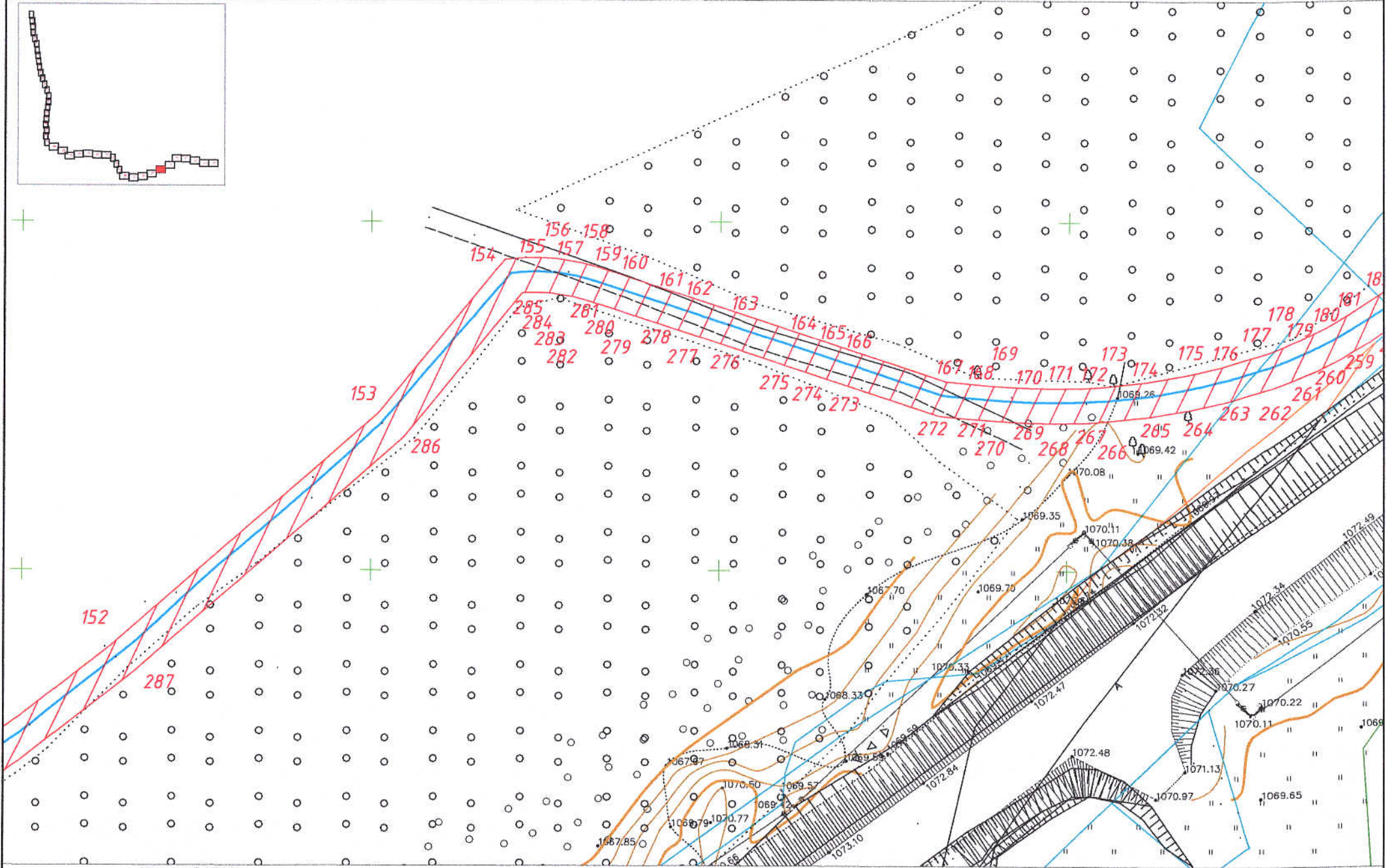
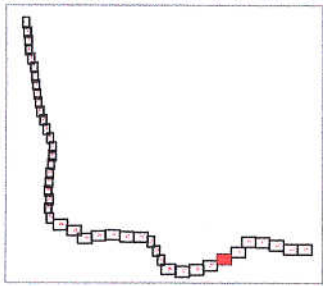


- границы
образцовых ЗУ



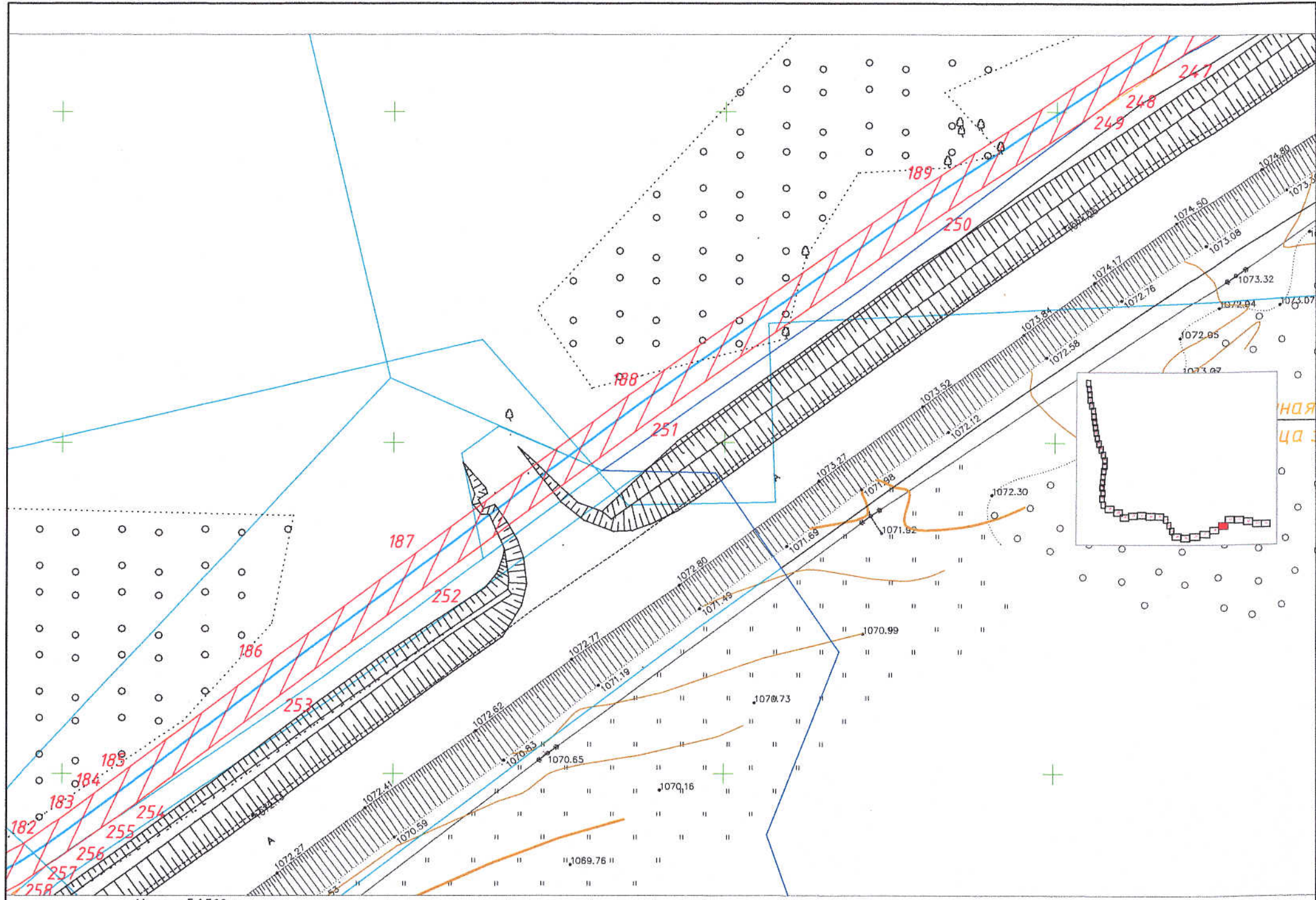
Масштаб 1:500

- границы ЗУ по данным ЕГРН
 - границы образцовых ЗУ



Масштаб 1:500

- границы ЗУ по данным ЕГРН
 - границы образцовых ЗУ



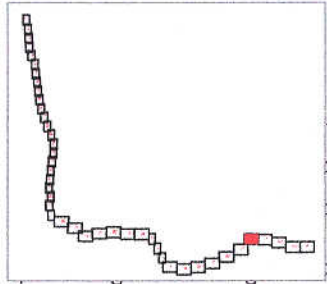
Масштаб 1:500



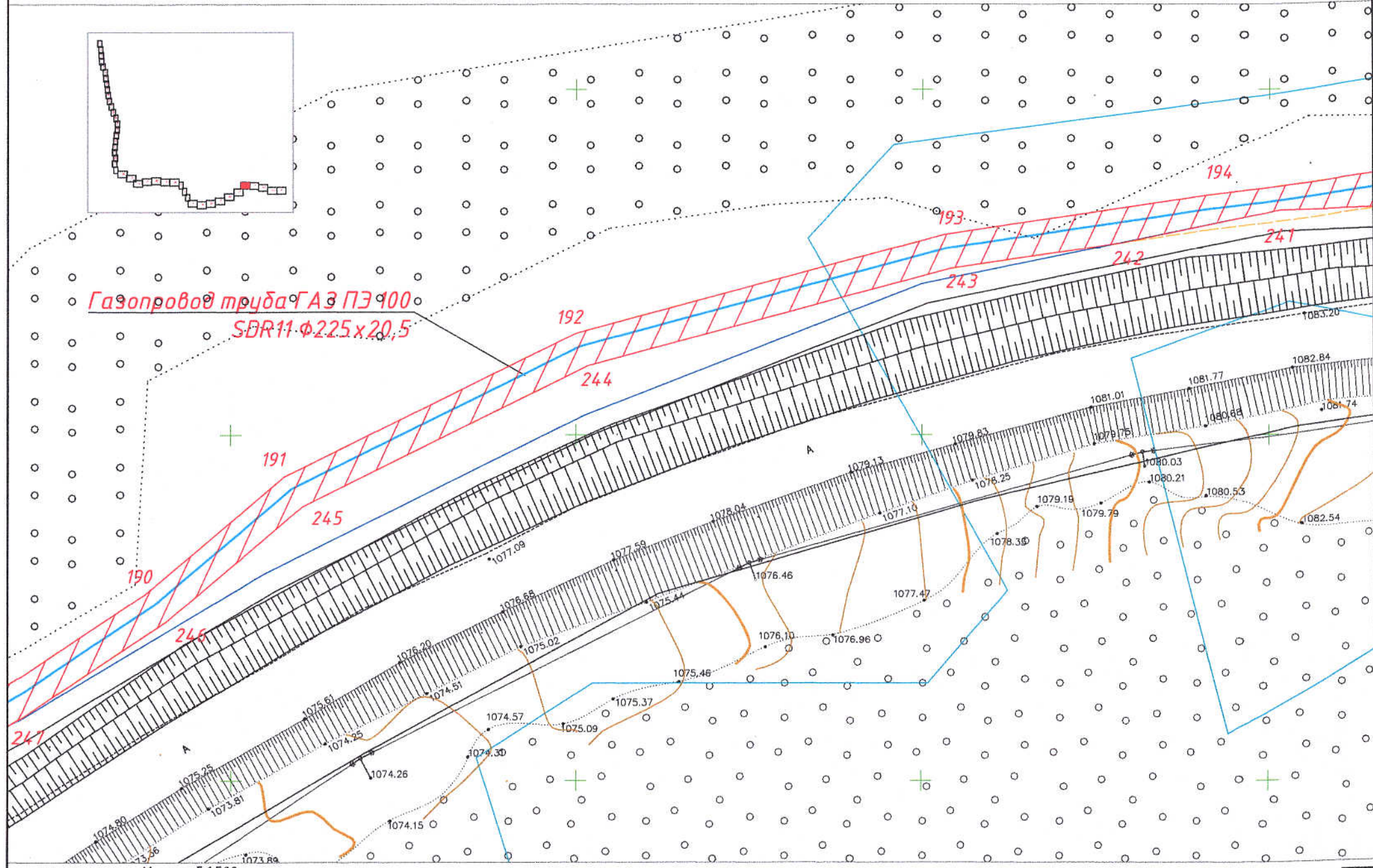
- границы ЗУ по данным
ЕГРН



- границы
образцовых ЗУ

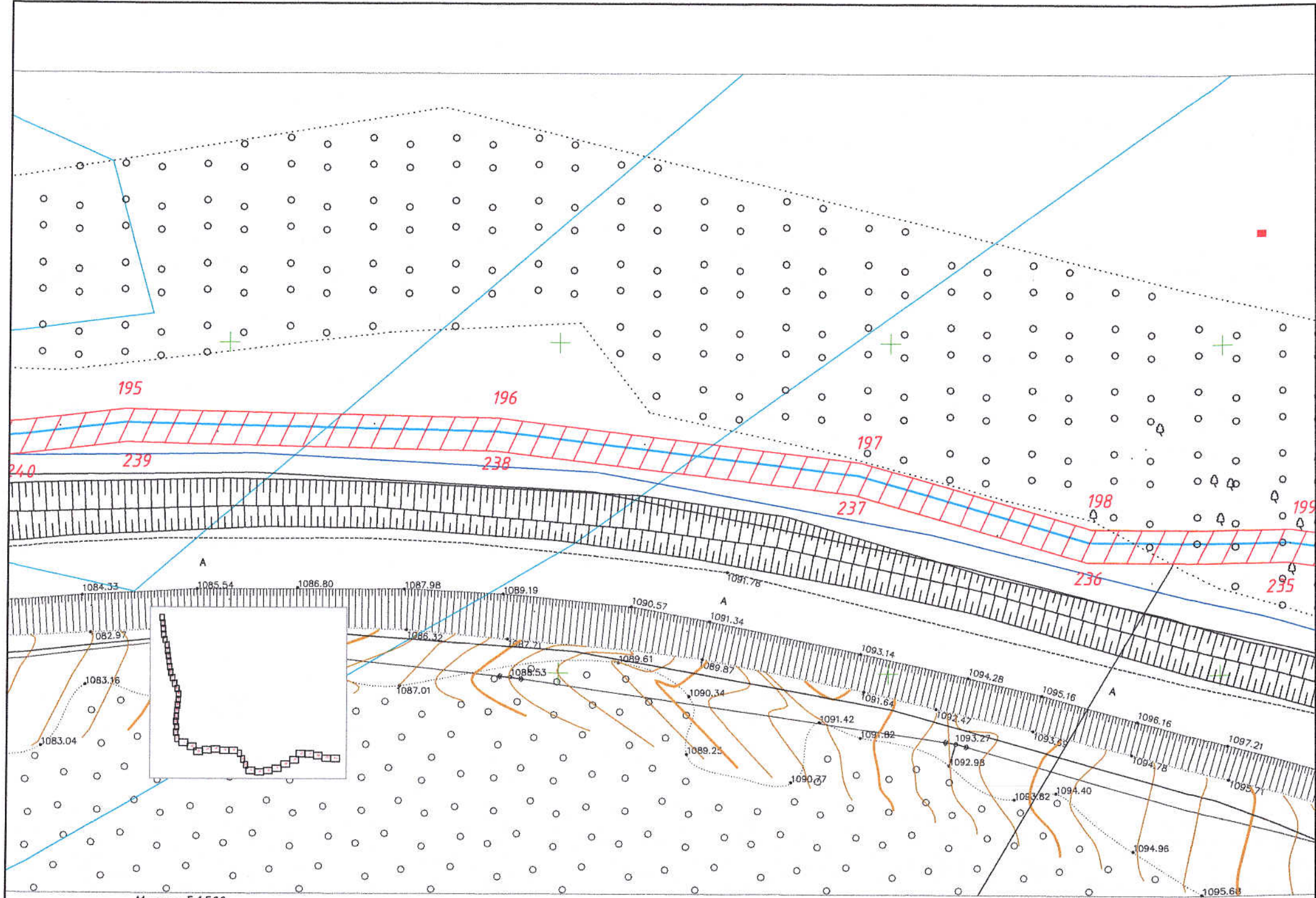


Газопровод трубы ГАЗ ПЭ 100
SDR11 $\Phi 225 \times 20,5$



Масштаб 1:500

- границы ЗУ по данным ЕГРН
 - границы образцовых ЗУ



195

196

197

198

199

240

239

238

237

236

235

A

A

A

1084.33

1085.54

1086.80

1087.98

1089.19

1090.57

1091.34

1091.78

1093.14

1094.28

1095.16

1096.16

1097.21

1094.78

1095.71

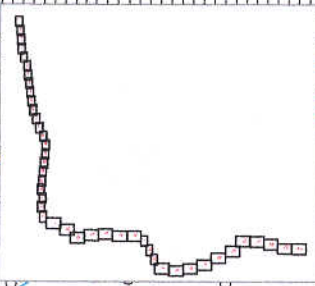
1094.96

1095.68

1082.97

1083.16

1083.04



1086.32

1087.71

1088.61

1089.87

1091.64

1092.47

1093.05

1091.42

1091.82

1092.95

1090.27

1089.25

1093.82

1094.40

Масштаб 1:500



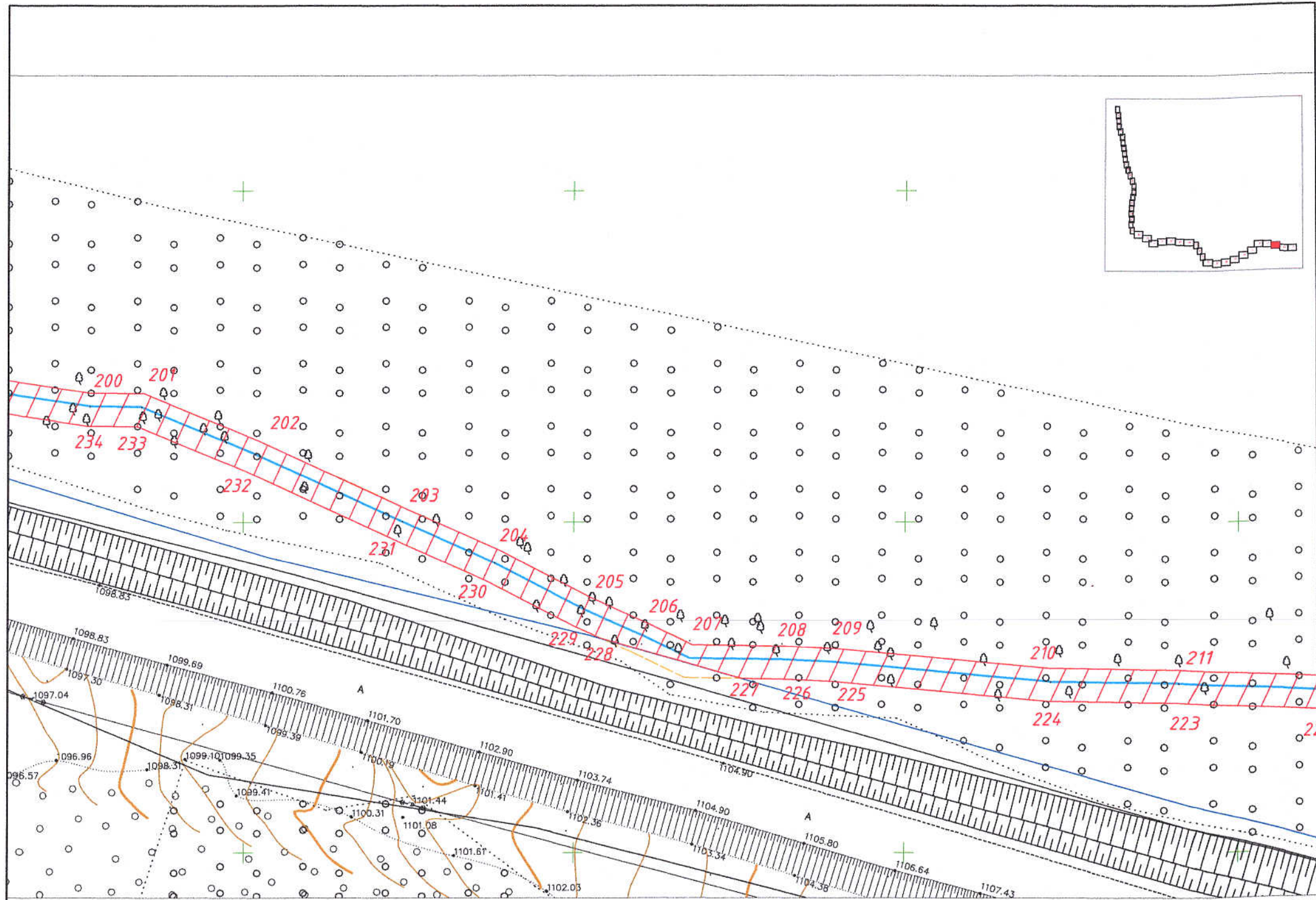
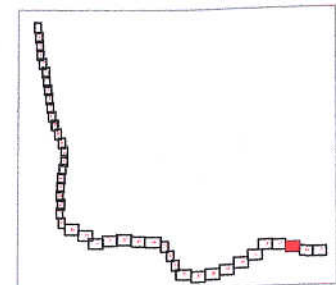
- границы ЗУ по данным
ЕГРН



- границы
образцовых ЗУ

Лист

41



Масштаб 1:500

- границы ЗУ по данным ЕГРН
 - границы образцовых ЗУ

